


ВНУТРИ
отдельная
КАРТА



ПУТЕВОДИТЕЛЬ по
ВОСТОЧНОМУ КАЗАХСТАНУ

На АВТ 
по ВК 

потрясающих  маршрутов



Паспорт Восточно-Казахстанской области

Восточно-Казахстанская область (ВКО) – экономико-географический регион в составе Республики Казахстан.



Административный центр -
город *Усть-Каменогорск*.



Граничит с тремя областями Казахстана –
Павлодарской, Карагандинской и Алматинской, с
одним регионом Китая и с двумя регионами России.
Площадь – 283,2 тыс. кв. км.



Население области составляет 1,4 млн. человек.
Национальный состав: казахи – 60,56%, русские –
36,02%, татары – 1,18%, немцы – 0,93% и др.



Языки: государственный язык – казахский.
Большинство жителей владеют русским языком.



Валюта: казахстанский тенге.



Климат резко континентальный с большими
сезонными и суточными перепадами температур.
Температура от -42°C (зимой) до +45°C (летом).



Более 40% всех водных запасов Казахстана
сосредоточены в Восточно-Казахстанской области.
На территории ВКО протекают около 885 рек длиной
более 10 км.



В Восточном Казахстане имеется около тысячи озёр
размером более 1 гектара.



По заказу ГУ «Управление туризма и внешних связей
Восточно-Казахстанской области»

СОДЕРЖАНИЕ

	Город Усть-Каменогорск	4, 111
1	Усть-Каменогорск – Бухтарма – Катон-Карагайский национальный природный парк – Берельские курганы – Рахмановские ключи	8
2	Усть-Каменогорск – Дубыгалинское озеро – Шульбинск – Семей – Святой ключ – Шошкалы Семей – Курчатов	28
3	Усть-Каменогорск – Семей – мавзолей Енлик-Кебек – Жидебай-Борили – пещера Коныр-Аулие	44
4	Усть-Каменогорск – мавзолей Ыргызбай-ата – Шиликтинские курганы – озеро Зайсан – горы Сауыр	56
5	Усть-Каменогорск – Национальный природный парк «Тарбагатай» – мазар Козы-Корпеш и Баян Сулу – озеро Алаколь	68
6	Усть-Каменогорск – Аблайкит – Сибинские озёра – Таинты – Киин-Кериш – Маркакольский природный заповедник – озеро Маркаколь – Ак-Баур	80
7	Усть-Каменогорск – Риддер – Поперечное – Западно-Алтайский заповедник	94
	Туроператоры ВКО. Подготовка к походу	110-111

УСЛОВНЫЕ ОБОЗНАЧЕНИЯ

парковка	банкомат	для всей семьи	польза для здоровья	полезные советы
кафе/столовая	АЗС	история и культура	охота и рыбалка	активный сезон
магазин	туалет	пляжный отдых	место отдыха	селфи-точка
аптека	гостиница			
панто-лечение	переправа			

маршрут: пеший конный автомобильный велосипедный

Край удивительной первозданной природы. Земля, овеянная тайнами и легендами. Знаменитые места силы и духовные сакральные памятники. Колыбель тюркской цивилизации, а возможно, и всего человечества: ведь именно здесь произрастает прародительница всеяблонь мира, на ветвях которой и созрело то самое яблоко.

Мы предлагаем 7 удивительных маршрутов, которые позволят увидеть волшебное буйство лесов, стремительность рек и величие гор, уникальные исторические и сакральные памятники, приобщиться к культурным достопримечательностям, насладиться пляжным отдыхом.

Восточный Казахстан ждет Вас!



Подготовьте авто к поездке

Запланируйте маршрут по дням



Выберите дату и маршрут

Забронируйте гостиницу

В путь!


Усть-Каменогорск

Усть-Каменогорск – областной центр Восточного Казахстана. Площадь города 543 кв. км. Население – 341 000 человек. Это самый густонаселенный город области.



Город в цифрах и фактах:

Усть-Каменогорск – родина казахстанского **хоккея**. Именно здесь в 1955 году зародился один из самых успешных хоккейных клубов страны – «Торпедо». Матчи команды можно посмотреть во Дворце спорта.


 **Ульбинский металлургический завод**, расположенный в Усть-Каменогорске, является одним из 3-х предприятий мира, имеющих бериллиевое производство. Это единственное предприятие в странах СНГ по выпуску танталовой продукции. Имеет уникальное производство уранового топлива для атомных электростанций.




Сегодня в мире существует всего 7 титаномагниевого комбинатов, крупнейших из них - АО **«Усть-Каменогорский титаномагниевого комбинат»**. Продукция предприятия поставляется таким компаниям как «Боинг», «Аэробас».



На **Монетном дворе** Усть-Каменогорска была изготовлена уникальная монета «Космос». Это первая в мире монета, изготовленная с применением тантала. Обычно тантал используется в авиакосмической отрасли, но отечественные мастера сумели укротить «крылатый металл». И теперь эта серия стала настоящей мечтой нумизматов всего мира.



Мечеть «Халифа Алтай» - третья по величине в Республике Казахстан.



Андреевский кафедральный собор расположен на территории Свято-Троицкого мужского монастыря.



Арбат

Пешеходная зона, соединяющая парк имени Жамбыла и парк имени Касыма Кайсенова. Это современная зона отдыха с детскими и спортивными площадками, скамейками, павильонами для выставок и продажи сувениров. Фонтаны с подсветкой, необычные инсталляции – всё это очень популярно среди детей и молодежи.

Этнографический музей

Музей обладает редкими собраниями, представляющими этнографическое и историко-культурное наследие народов не только Казахстана, но и других стран. За годы существования музейные фонды с первых 900 предметов увеличились до 35 тысяч.



Экспозиция по материальной культуре «Этнографическое наследие казахов Верхнего Прииртышья к. XIX - н. XX в.в.» включает предметы кочевого быта, охоты, кузнечного ремесла, оружие, музыкальные инструменты. В музее насчитывается более 300 икон, коллекция нумизматики, включающая в себя более 600 монет XVIII - XX в.в.



Бейбітшілік, 29 www.vkoem.kz
тел.: 8 (7232) 26 46 61



Музей искусств

Один из самых значимых центров духовной культуры Усть-Каменогорска и один из крупнейших в стране. Был открыт в 1990 г. благодаря передаче художественных работ Леонида Агейкина. Семья восточно-казахстанского художника преподнесла в дар музею более 1000 произведений живописи и графики. Здесь регулярно проводятся художественные и литературные выставки, экспозиции, музыкальные вечера, концерты и творческие встречи. Особенность музея состоит в том, что при желании некоторые экспонаты можно купить.



ул. Тохтарва, 56 www.vkmi.kz
тел.: 8 (7232) 26 19 81





Левобережный комплекс

Левобережный комплекс - самая популярная зона отдыха усть-каменогорцев и гостей города. Является одним из объектов, входящих в состав Восточно-Казахстанского областного архитектурно-этнографического и природно-ландшафтного музея-заповедника. Находится комплекс в районе центральной мечети. Занимает более 100 га.

В ботаническом парке высажены около 5 тысяч деревьев и кустарников, около 25 тысяч ирисов и лилейников, 12 тысяч луковичных растений, 10 тысяч роз, около 5 тысяч многолетних декоративных растений.

Комплекс состоит из следующих функциональных зон:

1. Ботанический парк (5-14 га), включающий: розарий, сады в исламском и японском стиле, террасный сад
2. Зоопарк
3. Этнографический комплекс
4. Выставка авиационной техники
5. Выставочные павильоны
6. Военный комплекс
7. Летний концертный зал
8. Аллея классической музыки
9. Аллея памятников советского периода
10. Зона семейного отдыха
11. Парк «Жибек жолы»




Несколько лет назад музею-заповеднику был передан **эколого-зоологический парк им. Жамбыла**. Всего в зоопарке насчитывается более 200 животных. Здесь можно увидеть волка, бурого медведя, пятнистого оленя, косулю, марала, кабана, степную черепаху. А также амадинов, беркута, журавля-красавку, золотого фазана, индоутку, орлов, павлина, коршуна и сов. Многие виды обитающих в зоопарке животных занесены в Красную книгу Казахстана.

Отдельно стоит сказать о самом популярном объекте Левобережного комплекса – **Этнодеревне**. В Этнодеревне на семи гектарах представлены усадьбы 13 наций, проживающих в ВКО. Аллея с точными копиями жилищ разных народов времен 19-20 веков стала одним из любимых мест для прогулок горожан и гостей города. В каждом из домов максимально воссоздана бытовая обстановка, соответствующая тому времени. Аналогов подобной экспозиции в Казахстане нет.




Кроме этого на территории парка есть пляж «Голубые озера», лодочная станция, детский выставочно-игровой комплекс.

 В 2019 г. здесь открылись площадки для ловли форели с пирсами и беседками.

Спортивная рыбалка на форель


тел.: +7 777 777 46 01

 Посетителям парка предлагают совершить экскурсии на прогулочных мини-поездах.



Парк им. Касыма Кайсенова (Жастар)

Территория парка считается историческим центром Усть-Каменогорска. Здесь располагалась вначале базарная площадь, а после пребывания в городе в 1934 г. С. М. Кирова на ее месте был разбит парк, в последствии получивший его имя. Сейчас он носит имя Касыма Кайсенова. С момента образования парк невероятно разросся и стал излюбленным местом отдыха горожан.



Первым сооружением, возведенным в парке, стала часовня на месте некогда разрушенного Покровского собора. Из старого музея под открытым небом сюда были перенесены скульптуры, сделаны Аллея Молодоженов и Аллея Сказок. Особую атмосферу создает классическая музыка, которая доносится из динамиков. Весь парк утопает в зелени. Коллекция деревьев, приобретенных у Алтайского ботанического сада, насчитывает около 50 видов.




Гора Казахстан

С горы открывается прекрасный вид на город. Здесь кажется, что если подняться на цыпочки, можно ухватить облако.



Набережная Иртыша – любимое место для прогулок. Оборудована детскими и спортивными площадками, есть велодорожка. А еще здесь можно покормить уток.



Расстояние от города Усть-Каменогорска до Рахмановских ключей составляет 450 км, а дорога займёт около 10 часов. Хотя дорога к Рахмановским ключам не простая, но от видов за окном у вас будет захватывать дух!

Тёплые воды Рахмановских ключей привлекают туристов круглый год. Летом там можно насладиться поездками на моторных лодках, горных велосипедах и катамаранах, а зимой - катанием на лыжах.



Усть-Каменогорск – Бухтарма – Катон-Карагайский национальный природный парк – Берельские курганы – Рахмановские ключи

идеально для:



лучшее время для поездки:

с 1 июня по 1 октября



зарядитесь энергией у горы Музтау - источника огромной жизненной созидательной силы, хранящего мудрую тайну прошлого и открывающего завесу будущего...



селфи-точки:

- Серпантин Ирек (Старо-Австрийская дорога)
- Часовня (вид на Музтау)
- Водопады
- Рахмановское озеро



общая
протяжённость
маршрута:

450 км

дорога займёт
от 10 часов



важно:

Какие необходимы документы и как правильно подобрать экипировку для путешествия – смотрите подробнее на стр. 110-111.



Усть-Каменогорск – Бухтарма – Катон-Карагайский национальный природный парк – Берельские курганы – Рахмановские ключи

1 **Усть-Каменогорск**
Выезд из города через пос. Степное в сторону Бухтарминского водохранилища.

2 **Осиновский перевал**
Первая из возможных остановок, чтобы размяться, перекусить, набрать родниковой воды.

Кафе «Думан»: горячие блюда, выпечка, летом - шашлык. **P WC**

3 **г. Серебрянск, Бухтарминская ГЭС**



Бухтарминская ГЭС не только одна из самых мощных и высоких плотин в Казахстане, но и самая надежная в мире (прочность ее бетона рассчитана на 900 лет).

4 **Поворот на Голубой залив**

Магазин «Подорожник» и АЗС «АlemOil». В придорожном кафе «Добро пожаловать» – дунганская кухня, блюда на жаровне. **WC**

5 **Бухтарминское водохранилище** входит в пятерку самых больших искусственных водоёмов мира. Нужно обязательно заехать и отдохнуть на одной из сотни баз отдыха, расположенных на побережье. **WC**

6 **пос. Октябрьский**
По правую сторону от дороги АЗС – АИ 95, 92, ДТ, газ. АЗС «Бухтарма Oil» - АЗС 92, 95, ДТ, магазин, **WC** Придорожное кафе «Руслан», круглосуточный магазин «Утес». На рынке вдоль дороги местные жители продают вяленую и копченую рыбу.

7 **Тургусун**
В селе два кафе: «Камила» и «Каратай». **WC**

Двигаясь по основной трассе, вы окажетесь на развилке, где находится кафе «Евразия». Поворот налево ведёт в сторону Катон-Карагая. Если вы хотите поесть и переночевать – сделайте остановку в городе Алтай.

8 **Город АЛТАЙ**

Алтай – административный центр Алтайского района. Город расположен в межгорной котловине, окаймлённой сопками и отрогами Алтайских горных хребтов – Холзуна и Листвяги, в 12 км южнее левого берега реки Бухтармы.



Гора Оструха, расположенная в восточной части города, имеет высоту 949,8 м. На юге находится Орлиная гора высотой 1156 м. Эту область Алтайской горной системы исторически называют Рудным Алтаем.



www.akimaltai.gov.kz

На авто по ВКО • маршрут #1



9 Улкен Нарын

Улкен Нарын – административный центр Катон-Карагайского района. Село расположено на восточном берегу Бухтарминского водохранилища, у дельты реки Нарын. На выезде две АЗС: «Улкен Нарын» и «Бухтарма Oil» (АИ 92, 95, ДТ). В местном историко-краеведческом музее можно сделать селфи на фоне сакского царя.



По преданию, на месте современного Улкен Нарына несколько веков назад находился город Алачин (Алаты), который окружали несколько поселений. Он был известен в Средней Азии и Западной Китае благодаря местной высокорослой породе лошадей Ала-ат. Перед с. Белкарагай стоит стела и информационный стенд Катон-Карагайского национального природного парка (на трёх языках).

10 Белкарагай

Катон-Карагайский район – лидер ВКО по численности поголовья лошадей: более

26 тысяч голов. Наибольшее число хозяйств, занимающихся доением кобылиц и производством кумыса, находится именно на территории Белкарагайского сельского округа. По дороге можно встретить юрты, в которых продают кумыс и курт.

11 Катон-Карагай

Катон-Карагай – второй по значимости населённый пункт в районе. Село расположено в долине реки Сарымсак, у подножия северных склонов горного хребта Сарымсақты. Здесь находится центральный офис Катон-Карагайского государственного национального природного парка. На местном базарчике можно купить мёд и кедровые орехи. На въезде АЗС: «Восток» (АИ 92) и «Катон» (АИ 92, 95). Когда-то здесь находился один из удивительнейших памятников православного зодчества – деревянный храм Покрова Пресвятой Богородицы, с которым связано много удивительных и мистических историй. Сегодня же высится лишь его двухэтажный остов. Разрушенную святыню планируют восстановить.

12 Шынгыстай

Школа-музей имени Абдыкерима в селе Шынгыстай – настоящий свидетель истории. Построена в 1907 г. с разрешения полевого генерал-губернатора Омска. Стены старинного деревянного сруба, в котором в 30-е годы прошлого века размещался НКВД, до сих пор хранят имена заключенных. Один из залов занимает экспозиция, посвященная известному писателю О.Бокею.



13 Урыль

Перед въездом в Урыль расположен погранпост. Для удобства приготовьте документы заранее. В селе есть несколько магазинов, АЗС АИ 92, ДТ, кафе «Туран».

14 Берель

Село расположено в устье реки Белая Берель при впадении её в Бухтарму. Вблизи находится уникальный археологический памятник – Берельские курганы. (см. стр. 25)

15 Курорт «Рахмановские ключи»

(см. стр. 20)



Бухтарминское водохранилище





5 **Бухтарминское водохранилище** – гордость Восточного Казахстана. Входит в пятёрку крупнейших искусственных водоёмов мира, поэтому его часто называют Бухтарминским морем. Площадь Бухтарминского водохранилища – 5490 км², протяжённость береговой линии – 425 км. В самом глубоком месте толщина воды достигает 59,6 м.

Для многих восточноказахстанцев лето не лето, если не удалось приехать сюда хотя бы на пару дней. С мая по сентябрь тысячи людей устремляются на Бухтарму, чтобы вдоволь накупаться, позагорать и надышаться этим неповторимым воздухом. Бухтарминское море полюбилось не только местным жителям: сюда приезжают отдыхать и из соседних государств.





Природа Бухтармы – это неопишемое буйство красок и разнообразия. Хвойные и лиственные леса, причудливые скалы, песчаные и каменистые пляжи, тихие бухты и заводи создают потрясающую береговую панораму, а свежий воздух пропитан необыкновенным ароматом сосен и разнотравья. И, конечно, море, раскинувшееся до самого горизонта.

 В посёлке **Новая Бухтарма** есть всё, что нужно туристу: базарчик с большим выбором фруктов и овощей, множество магазинов, есть СТО и аптеки. Рыбаки смогут приобрести снасти и даже червей. В окрестностях можно найти грибы, дикую ежевику, малину и землянику.




Кстати, здесь запросто можно прикормить суслика или белку.

 Водных развлечений на Бухтарме масса: лодки, катамараны, скутеры, «ватрушки», «бананы», водные лыжи. Популярны поездки по морю на прогулочных катерах. Если вы решите совершить прогулку на таком кораблике, непременно посетите дикий пляж «Золотые пески». Песок здесь



содержит большое количество слюды, поэтому, полежав на таком пляже, кожа будет сверкать, словно чешуя золотой рыбки!


 В предрассветном тумане на берегах Бухтармы часто можно встретить рыбаков. Удиль рыбу здесь одно

удовольствие: есть вероятность поймать чебака, леща, окуня, карася, пелядь и даже судака, сазана, щуку или налима. Всего о Бухтарме не расскажешь, это нужно увидеть и почувствовать. Приезжайте, отдых здесь оставит о себе прекрасные воспоминания надолго!



Побережье Бухтармы сплошь усеяно базами отдыха и пансионатами, различными по комфорту и по стоимости путевок. Часто оплата зависит еще и от того, насколько живописное место занимает база отдыха, и как далеко расположены коттеджи от воды. Путевки на базы отдыха можно приобрести в Усть-Каменогорске, но многие приезжают на Бухтарму и просто снимают домики, которые также сдаются здесь в аренду почти на каждом шагу.

На авто по ВКО • маршрут # 1



База отдыха
«Капитанская бухта»
тел.: +7 777 234 78 17,
+7 705 448 17 17

**На побережье
Бухтарминского
водохранилища
132 базы.**

**ТОП-5 лучших
баз отдыха
Бухтармы:**



База отдыха **«Айна»**
офис: г. Усть-Каменогорск,
пр. Абая, 2, каб. 24а
тел.: 8 (7232) 76 81 43



База отдыха **«Аквамарин»**
тел.: +7 708 229 61 05,
+7 777 229 61 05
www.аквамарин.kz



База отдыха **«Мелада»**
тел.: +7 705 509 07 48,
+7 705 832 24 86
www.melada.kz



База отдыха **«Веселый Роджер»**
тел.: +7 705 752 0911

На портале www.TourEast.kz можно найти контакты всех баз отдыха на побережье Бухтарминского водохранилища.





Катон-Карагайский государственный национальный природный парк



www.br.katonkaragai.kz

11 Катон-Карагайский район – удивительное место, где на стыке границ Казахстана, России и Китая, вблизи вечных ледников Музтау сошлись неподступные горы, могучие кедры, быстрые реки, прозрачные озера, сочные альпийские луга с редчайшими цветами. Удивительно красивы, разнообразны яркими контрастами природные ландшафты здешних мест. Леса и горы, реки и озера вызывают чувство восхищения, поражают своим величием и чистотой. Эти места издревле привлекали тысячи людей.

На авто по ВКО • маршрут # 1



ДОПОЛНИТЕЛЬНЫЕ УСЛУГИ

Туристский инвентарь (палатки, спальные мешки, рафты, лодки)

Инструктор, проводник, экскурсовод для групп туристов

Транспортные услуги: легковые автомобили, автобусы и другое



Госпошлина за посещение национального парка – 0,1 МРП с человека в сутки
Режим работы: 8.30 -18.00 (пн-пт)
летом - круглосуточно



Период посещения: с 1 июня по 1 октября
ВКО, с. Катон-Карагай



ул. О. Бокеева, 115
8(72342) 2 97 96
katontourism@mail.ru



Информация о тарифах: www.br.katonkaragai.kz/ru/posetiteli.html

Пропуск можно получить в офисе нац. парка либо в его филиалах



Чем заняться?


Любителей активного досуга ждут пешие и конные маршруты по национальному парку; спортивно-любительская рыбалка; посещение пантолечебниц, пасек, гостевых домов.




Что посмотреть?

Озера Язевое, Бухтарминское, Рахмановское, Маралье; водопады Кок-Коль, Арасан; Берельские курганы; Старо-Австрийская дорога, ведущая через заснеженные перевалы к озеру Маркаколь; двуглавая царица алтайских гор – гора Белуха и многие другие достопримечательности, которые являются гордостью Казахстана, всемирным природным и культурным наследием.

На территории национального парка обитают: более **280** видов птиц, **68** видов млекопитающих (из которых в Красную книгу занесены снежный барс, манул, каменная куница и другие), **17** видов рыб, **3** вида земноводных, более **10** тысяч видов беспозвоночных; произрастают более **1000** видов растений.



Гора Музтау (Белуха) – высочайшая вершина Алтая и Сибири имеет две вершины в форме неправильных пирамид – Восточная (4506 м) и Западная (4435 м), между которыми находится понижение – «Седло Белухи» (4000 м). Склоны покрыты вечным снегом и ледниками, с которых берут начало реки Белая Берель, Катунь. «Жилище богов», «Великий старик» – так называют ее алтайцы. Расположена она на границе Казахстана и России, на северо-востоке Катон-Карагайского района.



Кындык тас (Молельный камень). Рядом с озером Равновесия находится камень, который называют Молельным, Поклонным, Камнем Рериха. К нему приходят, чтобы поклониться Белухе, попросить об исполнении желаний. Считается, что камень обладает сильной энергетикой. Последователи Рериха полагают, что именно здесь художник написал несколько картин.




Походы к подножью г. Белухи организует Катон-Карагайский национальный парк (маршрут «Белая Берель»). Восхождение на саму вершину Музтау будет по силам лишь подготовленным туристам с альпинистским оборудованием, в сопровождении инструкторов, имеющих специальную квалификацию (подробнее о гидах - стр.27), с предупреждением ДЧС.

Водопад Кок-Коль – крупнейший водопад Алтая. Находится в 23 км к северо-востоку курорта «Рахмановские ключи». При слиянии с Белой Берелью русло реки Кок-Коль подходит к резкому крутому уступу, откуда водный поток шириной свыше 10 м низвергается с оглушительным грохотом, который слышно далеко вокруг. При падении с высоты около 80 м образуется мельчайшая водяная пыль, ионизирующая воздух в долине. В солнечные дни она раскрашивается всеми цветами радуги.



Озеро Рахмановское – занимает небольшую U-образную долину, простираясь с юго-востока на северо-запад. Длина береговой линии 5,6 км, объем водной массы 20 млн. куб. м. Озеро проточное. Прозрачность воды 6 м. Температура поверхностных слоев 16, донных 4,6 градусов. Расположено в узкой и глубокой впадине примерно в 9 км от истока р. Арасан на высоте 1760 м н. у. м.




Рахмановский водопад (Волосы Вероники) образует безымянный ручей, который берет начало из небольшого высокогорного мореного озера и впадает в Рахмановское озеро, протекает в глубоко врезанной ложбине, разделяющей две безымянные горы. Вода с высоты 30 м падает узкой струей среди отвесных скал тремя ступенчатыми каскадами. Расположен вблизи курорта «Рахмановские ключи».




Озеро Язевое (Қаракөл) - Альпийское озеро Язевое светло и невозмутимо своим спокойствием. Отсюда открывается великолепный вид на Белуху, которая в ясную погоду отражается в озере. Оно расположено на основном пути к этой горе, верховьям Катуня, Кок-Кольскому водопаду и руднику Кок-Коль. Размер его сравнительно невелик: 1,0х0,4 км.


Чашу озера кольцом опоясывает хвойный лес, уходящий в горы, переходящий к верхам в альпийские луга. Озеро славится хорошей рыбалкой, о чем говорит его название. В его окрестностях довольно много маралов и медведей. Это единственное озеро в регионе, где водятся язи. Оно расположено в 12 км к северу от села Караайрык.



Водопад Язовой – небольшой водопад на реке Язовая (правом притоке Белой Берели), которая, врезаясь в скальный массив гранитов, образует водопады, пороги и водопадные сливы. В общей сложности здесь около десятка каскадов; сменяя друг друга, они встречаются на расстоянии примерно 200 м. Расположен в 2 км ниже выхода реки Язовая из одноименного озера, в 10 км северо-западнее села Караайрык.





Старо-Австрийская дорога связывает село Маркаколь (ранее село Теректы), село Урунхайка на озере Маркаколь, перевал Бурхат, долину р. Бухтарма. Имея протяженность почти в полторы сотни километров, Старо-Австрийская дорога известна своей красотой. Проехать можно на машине с высоким дорожным просветом.




Начинаясь в пустынно-степной части региона в селе Маркаколь, она идет почти строго на север через Мраморный перевал, сложенный белыми и серыми мраморизованными известняками. Отсюда открывается панорамный вид на грандиозные барханы песков Кызылкум, находящиеся на китайской стороне, мимо уникального озера Маркаколь, через долину горной реки Кара-Каба, на перевал Бурхат, с которого открывается вид на хребет Катунский и долину реки Бухтарма. Свое название – Австрийская, которое является не официальным, дорога получила из-за того, что была построена в период с 1914 по 1916 гг. австрийскими (чешскими) военнопленными Первой Мировой войны.

Рудник Кок-Коль – уникальный горно-рудный памятник на перевале Кок-Коль, на высоте 3000 м н. у. м. , где с 1938 г. вручную добывали вольфрам и молибден. Рудник работал в годы Великой Отечественной войны. Сейчас там можно увидеть заброшенные штольни рудника, бараки, где жили рабочие, клуб, кузницу, обогатительную фабрику, мост через реку Белая Берель.




 *В Катон-Карагайском национальном парке рыбалка разрешена на трёх озерах: Язевое, где водится язь, а также Маралье и Черновское, где можно поймать хариуса. Лицензия стоит недорого и ее можно получить в офисе национального парка или его филиалах.*

Водопад Арасан (Усы батыра) – мощный водопад каскадного типа на реке Арасан. Протекая по многочисленным каменным уступам, река шумно низвергается в глубокое ущелье Берели и бурно несется среди скал и огромных валунов. Особенно впечатляет верхняя, наиболее протяженная ступень каскада: поток воды с шумом и брызгами вырывается на невысокий утес и широкой стремительной струей несется вниз с оглушительным ревом, разбивается, превращаясь в белую пену и мелкие брызги. Ниже, попав в широкий каменный бассейн у подножия, вода обрушивается вторым небольшим каскадом высотой около 6 м. Долина р. Арасан расположена в 6 км ниже курорта «Рахмановские ключи».




Озеро Равновесия расположено в верховьях Белой Берели. Образовано тающими ледниками в чаше трех вершин: Вера (2591 м), Надежда (2709 м) и Любовь (3039 м). Озеро Равновесия будто зависло в межгорной котловине, напоминая: стоит нарушить хрупкое природное равновесие, и вся красота вмиг обрушится и больше не вернется.



Туристские маршруты

На авто по ВКО • маршрут # 1



1 По родному краю

✓ научно - познавательный
 0 ⌚ 1 ч. 🌀 3 км
 с начала июня
 ❄️ до конца сентября

Тропа начинается от с. Коробиха, проходит по берегу реки Бухтарма, через развалины старой фермы к Теплому ключу. В ходе экскурсии вы узнаете о растениях и животных, населяющих регион, охране редких видов рыб. Далее тропа ведет к Каменному карьеру, затем через березовую рощу к Екимовой пасеке. Мелкие животные, встречающиеся по пути, никого не оставят равнодушным.



2 Лесные дороги

✓ индивидуальный и групповой
 1 ⌚ 2-3 дня 🌀 30 км
 ❄️ июнь-сентябрь


Поднимаясь по лесным тропам этого маршрута, туристы получают уникальную возможность познакомиться с удивительной флорой и фауной национального парка: от косуль и маралов до родиолы розовой и сосюреи густолистной. Группа может разбить лагерь и остановиться на ночлег на оборудованной бивачной поляне перевала Путеш-ный.



3 Беркутаул

✓ групповой
 1 ⌚ 2 дня 🌀 40 км
 ❄️ июнь-сентябрь

Маршрут для начинающих покорителей вершин. До выхода необходимо поставить отметку на КПП и только затем – отправиться по плавному подъему к горе Беркутаул. На протяжении пути туристов ожидают старая заброшенная пилорама, отдых у горного ручья, нетронутые заросли лесных ягод и выход на естественную смотровую площадку, откуда открывается панорама на горные хребты.



4 Сарымсақты

✓ сезонный, групповой
 1 ⌚ 2-4 дня 🌀 22 км
 ❄️ июнь-сентябрь

Один из самых протяженных и красивейших маршрутов. Туристы воочию могут увидеть редких и исчезающих представителей флоры и фауны; как по ходу движения кедровый лес сменяют субальпийские луга. Поймать в объектив камеры занесенного в Красную книгу горбоносого турпана на озере Турпанье. Понаблюдать за жизнью горного стойбища на высоте 1888 м.н.у.м. И, наконец, подняться к семи безымянным горным озерам.



5 Ирек

✓ сезонный, групповой
 1 ⌚ 2 дня 🌀 40 км
 ❄️ май-сентябрь


Маршрут проходит по серпантину Ирек, позже получившему название Австрийской дороги. Дорога была построена местными жителями, а в период с 1914 по 1916 гг. расширена и обустроена австрийскими (чешскими) военнопленными. Это своего рода памятник, созданный героическим трудом Человека с помощью простых орудий – лопат и кирок. С перевала Бурхат в ясную погоду видна гора Белуха. По пути маршрута любители рыбалки могут попытаться счастья и половить хариуса.



6 Тасшоқы

✓ сезонный, групповой
 1 ⌚ 8 ч. 🌀 24 км
 ❄️ июнь-сентябрь

Рядом с гостевыми домами расположен маральник ТОО «Аксу». В июне можно увидеть процесс срезки рогов и приготовления пантокрина. Поднимаясь по серпантину перевала Шашты к горе Тасшоқы (Щебенюха), туристы могут отдохнуть в специально обустроенном месте отдыха. С перевала открывается вид на вершины горы Белуха, хребет Южный Тарбагатай и на урочище Кондрашка.



7 Озерный

- ✓ сезонный, групповой или индивидуальный
- 1 7-9 дней 80 км
- июнь – август


Это путешествие для настоящих романтиков. Что может быть прекраснее, чем ловля хариуса в высокогорных озерах (Маралье, Черновское), ночевка в палаточных лагерях, аромат чая из горных трав на привалах и свежий кумыс в гостях у чабана на высокогорном джайляу? С перевала г. Аиртас можно будет увидеть вершины горы Музтау.



8 К озеру Тихому

- ✓ учебно-познавательный
- 0 4-5 ч. 15 км
- июнь – сентябрь

Маршрут по живописной тропе от села Урыль, пересекая небольшие ручьи, вьется по смешанному лесу. У лесной заимки туристы переправляются через речку и следуют к маленькому лесному озерку под названием «Тихое». Здесь водятся дикие серые утки, кряквы, гоголи. А если повезет, то можно увидеть лося или марала.



9 К Берельским курганам

- ✓ познавательный
- 0 0,5-1,5 часа
- июнь – август


Этот маршрут - настоящая находка для любителей археологии. Здесь, в долине р. Бухтармы, обнаружен курган с захоронением сакского князя, датируемый IV в. до н.э. Найденные украшения стали основой для реконструкции третьего «Золотого Человека». Также это место называют «Царской Долиной». Экскурсия начинается от села Урыль.



10 Белая Берель

- ✓ научно-познавательный
- 1 4-10 дней 150 км
- 20 июня – 20 сентября


Добро пожаловать к Царице Алтая - великой и мистической Белухе! Заповедная природа, шумные водопады, отдых на берегах горных озер, восхождение на Берельский ледник и спуск к заброшенным штольням старого рудника - мечта любого путешественника. Для полного погружения предусмотрен ночлег в старой избушке.



11 К оз. Буландыколь

- ✓ научно-познавательный
- 1 6-7 ч. 20 км
- 2-ая половина июня - сентябрь


Первая точка маршрута - маральник, где в сезон можно увидеть процесс приготовления пантокрин. На высокогорном джайляу у местного чабана туристов ждет привал с чаем и баурсаками. С перевала Моншартр открывается удивительный вид на озеро Буландыколь. В июле-августе вода в озере бывает теплой и в нем можно искупаться.



12 Маральими тропами

- ✓ научно-познавательный
- 1 7-8 ч. 24 км
- май-сентябрь

Все участники должны иметь навыки верховой езды. Маршрут начинается с посещения маральника. Далее тропа проходит по живописным лугам, покрытым цветущей растительностью. Завершает маршрут выход к Язевому озеру, где в ясную погоду можно увидеть, как в нём отражается заснеженная двуглавая Белуха.



13 Алтайскими тропами

- ✓ групповой, индивидуальный
- 1 1-9 дней 100 км
- июль - до середины сентября

Знакомство с санаторием «Рахмановские ключи» дает возможность не только полюбоваться Рахмановским озером, но и побывать на Рахмановских источниках, содержащих радон. Маршрут проходит мимо р. Белая Берель к водопаду Кок-Коль.

УСЛОВНЫЕ ОБОЗНАЧЕНИЯ

Уровень сложности



пеший



конный



автомобильный



велосипедный



Классификация маршрута



Продолжительность



Протяженность тропы



Период действия маршрута

Рахмановские ключи



@rahmanovskie_kluchi

В самом сердце Алтая, в центре каменной чаши, на высоте 1760 метров над уровнем моря расположен **высокогорный бальнеологический курорт «Рахмановские ключи»** - реальное воплощение сказки о живой воде. Санаторий находится на западном берегу Большого Рахмановского озера, через которое протекает горная река Арасанка, приток Берели. С трех сторон озеро окружено величественными горами, покрытыми кедровым лесом. По богатству своих красок окрестности Рахмановского озера представляют исключительной красоты зрелище.

Курорт «Рахмановские Ключи»

15 Курорт «Рахмановские Ключи» расположен на территории Катон-Карагайского государственного национального природного парка в Восточно-Казахстанской области, в **450 км** от г. Усть-Каменогорск. От Катон-Карагая до Рахмановских ключей 111 км. Именно здесь в незапамятные времена были обнаружены источники радона – природного газа, обладающего невероятными целебными свойствами. Курорт работает круглогодично.



Трансфер осуществляется из Усть-Каменогорска транспортом санатория.



Можно доехать на собственном транспорте. Основная часть трассы имеет асфальтовое покрытие. Последние **11 км** - горная гравийная дорога. Поэтому рекомендуется выбирать полноприводный автомобиль с высоким дорожным просветом.

Совет: можно самостоятельно добраться до сел Урыль или Берель, договориться с местными жителями о стоянке авто и остаток пути проехать на заранее заказанном в санатории транспорте.



На территории курорта «Рахмановские Ключи» расположена самая высокогорная мечеть в Казахстане – «Аль-Куддус»



Для посещения санатория необходимо оформление **санаторно-курортной карты**, это можно сделать по месту жительства в СВА.

Показано при лечении заболеваний:

- опорно-двигательного аппарата
- органов пищеварения
- репродуктивной системы
- кожи и подкожной клетчатки
- нервной, сердечно-сосудистой, эндокринной, дыхательной и мочевыделительной систем.



Инфраструктура курорта включает:

- лечебные корпуса
- гостевые коттеджи
- ресторан и дискотек
- детский сад
- детскую площадку
- баню и сауну
- мечеть и часовню

Радоновая вода Рахмановских ключей уникальна по своей целебной силе и составу, так как содержание радона в ней оптимально для организма человека. Все ванны расположены непосредственно на термальных источниках, лечебная вода не разбавляется и не подогревается.



Термальные радоновые источники имеют широкий температурный диапазон от +24° до +41°С, что позволяет назначать ванны дифференцированно, в зависимости от медицинских показаний.



На курорте расположены 3 лечебных корпуса, где доступны следующие

процедуры:

- радоновые ванны
- массаж
- гидроклонолтерапия

- гинекологические орошения
- гидромассажные ванны
- подводное вытяжение позвоночника
- лечебные души
- фитобар
- пантолечение

- грязелечение (с использованием грязи Мертвого моря)
- фитопаросауна
- физиотерапия
- питьевое лечение радоновыми водами
- сра-процедуры



Условия проживания:

Различные варианты — от номеров эконом-категории до больших ультракомфортных коттеджей



Питание:

четырёхразовое



Цены доступны

на сайте: www.rahmany.kz



Досуг:

Экскурсии на водопады «Усы батыра», «Волосы Вероники», перевал Радостный, часовню



На территории санатория функционируют баня, сауна, бар, бильярд




Зимой: прокат стьюбов, беговых лыж.

Летом: прокат моторных лодок, весельных лодок, велосипедов, катамаранов, каяков



Работают детский сад, детская игровая площадка



г. Усть-Каменогорск,
пр. Н.Назарбаева, 92/1



8 (7232) 56 02 32



(служба бронирования)



+7 705 798 53 56



rahmani@reliz.kz

www.rahmany.kz

Пантолечение



Восточный Казахстан - это единственный регион в стране, где развито мараловодство.

В пантах, крови и мясе алтайского марала содержатся 18 из 20 существующих в природе аминокислот, а также 20 видов различных микро- и макроэлементов. На востоке Казахстана действуют **19 пантолечебниц**, из них **16 – в Катон-Карагае**. Поголовье маралов и оленей составляет **10120** голов.

На авто по ВКО • маршрут # 1



Срезка пантов проводится с июня по август, это дает возможность готовить отвар для лечебных процедур на месте. Вы сможете гарантированно побывать на срезке пантов, если приедете на 5 и более дней.

Уникальные лечебные и биологически активные препараты из пантов (молодых рогов алтайских маралов): пантогематоген, порошковые составы для ванн, спиртовые и медовые настойки, препараты в виде чипсов, таблеток и капсул считаются лучшим подарком из Катон-Карагая.

Благодаря своему уникальному составу пантовая продукция активно применяется в медицине и косметологии. Прежде всего отмечается омоложивающий эффект от процедур. Кроме того, пантовая продукция всегда славилась благотворным влиянием на "мужскую силу". Также восстанавливается работа систем всего организма: поджелудочной железы, пищеварительной и нервной систем, очищаются сосуды от лишнего холестерина.

Пантовая продукция: УСТЬ-КАМЕНОГОРСК, АКСУ-ДЭЕН, К. Либкнехта, 40, т.: 8 (7232) 25 84 39, +7 777 331 69 97. КАТОН-КАРАГАЙСКИЙ ОЛЕНИЙ ПАРК, Кабанбай батыра, 91, т.: 8 (7232) 24 04 13. ТД БАГРАТИОН, Утепова, 25/2. БУРКЫТ ШЫНЫ, Самарское шоссе, 3/2, т.: +7 771 833 00 07.



Пантолечебница «Центр Долголетия»


2-этажный корпус с 2-, 3-местными стандарт и люкс номерами. От 4000-28000 тг/сутки (с лечением и без). В центре предусмотрена возможность 4-разового питания.

WC Санузел, душ, wi-fi – в номере

Пантовые процедуры, фитопроцедуры, лечение пиявками и улитками, кумысолечение, массаж, диетотерапия, детокс. Экскурсии в маральник.

с. Катон-Карагай,
ул. Амангельды, 31а
тел.: +7 702 713 99 55,
+7 776 413 99 55

[centr_dolgoletiya](#)
[belovodye-ast.kz](#)



Пантолечебница «Ак-Кайын»

Стандартное и люкс размещение в 1-комнатных номерах на 2, 4 места. Общая вместимость – 25 человек. От 18000-20000 тг/сутки. 3-разовое питание.

WC Удобства общие (в коридоре и на улице), умывальник в номере.

Пантовые процедуры, фитопроцедуры, кумысолечение, массаж, баня. Пешие и конные прогулки, автотуры, рыбалка, настольный теннис, площадка для шашлыка, барбекю.

с. Катон-Карагай,
тел.: +7 707 544 97 96,
+7 777 064 73 31



Пантолечебница «Жазаба»

Размещение в коттеджах и VIP коттеджах. Общая вместимость – 12 (25) человек. 13000 тг/сутки. 3-разовое питание в столовой.

WC Удобства общие (в коридоре и на улице), умывальник в номере

Пантовые процедуры, фитопроцедуры, баня. Пешие и конные прогулки, бильярдная.

с. Жазаба
тел.: 8 (72342) 2 80 25,
8 (7232) 52 47 77,
+7 705 500 71 17



Лечебно-оздоровительный комплекс «Топқайың»

2-, 4-местные и семейные номера. От 25500-28700 тг/сутки. Питание в столовой с восточной кухней (саумал, кумыс, бульон из рогов оленя).

Пантовые процедуры. Прогулки на лошадях.

с. Топқайын,
тел.: +7 777 152 70 58,
+7 777 350 89 91,
+7 707 235 55 11




Оздоровительный комплекс «Жанат»

Одноэтажные корпуса с 2-, 3-, 4-местными стандарт и люкс номерами, 2-этажные коттеджи (люкс, VIP). Общая вместимость – 105 человек. От 25000-37000 тг/сутки.

3-разовое питание в ресторане. **WC** Санузел, душ, обогреватель, телевизор в номере Пантовые процедуры, фитопроцедуры, жаровая ингаляция, кедровые бочки, иглотерапия, кумысолечение, обертывания, хиджама, массаж. Пешие и конные прогулки, автотуры, комната с игровой приставкой, рыбалка. Есть возможность лично участвовать в срезке пант маралов (с 25.05 по 25.08). Организован транспорт (от частных такси до вертолетов).

5 км от с. Уш Булак,
тел.: +7 705 500 70 70

[zhanat_pantolechenie](#)
[www.zhanat-vko.kz](#)



Пантолечебница «Димаш»


1 коттедж (3-комнатный на 8 мест), 2 коттеджа (5-местных) и 2 юрты; отдельный коттедж Кухня-столовая. Общая вместимость – 18 человек. Средняя цена – 25000 тг/сутки.

WC Санузел и душ в коттеджах, телевизор в номере

Пантовые процедуры, массаж, фитотерапия, саумал. Пешие и конные прогулки, охота.

с. Шубарагаи,
тел.: +7 702 302 89 31

[pantolechebnica_dimash](#)




Пантолечебница «Беловодье»

4 корпуса (в каждом 2-4 номера), обустроенные юрты на 4-5 мест. Общая вместимость – 120 человек. От 15000 тг/сутки. 3-разовое питание.

WC Туалет, умывальник на территории. Пантовые процедуры, фитопроцедуры, баня. Бильярдная, рыбалка, охота.

с. Бекалка,
тел.: 8 (72342) 2 80 25



Пантолечебница «Катон-Карагайский Олений парк»

1-, 2-этажные дома с 2-местными комнатами, есть люкс номера. Проживание от 4000-12500 тг/сутки, комплекс процедур – 19900 тг/сутки. 4-разовое питание. **WC** Санузел в номере.

Пантовые процедуры, фитопроцедуры, массаж.

с. Акмарал, тел.: +7 777 698 81 11, +7 705 810 52 17

katon_karagay_deer_park
www.pantolechenie.kz



База отдыха «Долина Царей»

2 жилых коттеджа, VIP коттедж, столовая, пантолечебница, две бани, бильярдная. TV, минибар в номере. **WC** Санузел, холодная и горячая вода. Общая вместимость – не более 10-15 человек.

Предгорье г. Белухи,
с. Сахатушка рядом с Берельскими курганами,
www.dolina-tsarey.kz,
тел.: +77089710088,
+77772139187



Пантолечебница «Абзал»

Домики (2-, 3-, 6-, 10-местные) и коттедж на 10-12 человек. От 20000 до 24000 тг/сутки. 3-разовое питание, домашняя кухня. Кумыс, собственный мед. Для гостей на диете отдельное меню. **WC** Туалет, умывальник на территории. Пантовые процедуры, фитопроцедуры, массаж, баня. Прогулки на ло-

шадях. **с. Ново-Поляковка**, тел.: 8 (72359) 3 70 10, +7 778 271 97 52
 pantolechebnitsa

шадях. **с. Ново-Поляковка**, тел.: 8 (72359) 3 70 10, +7 778 271 97 52
 pantolechebnitsa



База отдыха «Темерлан»

Домики из бруса, юрта с казахскими убранствами.

От 18000 тг/сутки. 3-разовое питание в столовой (восточная и европейская кухня). **WC** Санузел, холодная и горячая вода, TV в номере.

Пантовые процедуры, фитопроцедуры, кумысолечение, массаж, баня.

Пешие и конные прогулки, горные велосипеды, экскурсии в маральник, где производится срезка пант, рыбалка и охота.

с. Белкарагай,

тел.: +7 701 937 37 01,
+7 777 276 80 78



VIP-база «Акбулак-Алтай»

3 коттеджа и 2 дома. Общая вместимость – 12 человек. От 35000 тг/сутки.

4-разовое питание (домашняя кухня). Интернет, TV в каждом номере.

Пантовые процедуры, фитопроцедуры, массаж, обертывания, бассейн. Выезд на срезку пант, экскурсии в горы, прогулки на лошадях, бильярд, караоке.

с. Акмарал,

тел.: 8 (7232) 24 04 13



База отдыха «Верх-Катунь»

3 коттеджа и 2 дома. Общая вместимость – 12 человек. От 35000 тг/сутки.

3-разовое питание

(натуральные продукты домашнего производства).


WC Санузел, душ с горячей и холодной водой. Трансфер организован.

Пантовые процедуры, массаж. Прогулки на лошадях, бильярд, настольный теннис, футбол, вечерние посиделки у костра.

с. Акшарбак (старейшее мараловое хозяйство)

тел.: +7 (7232) 51-30-00,
+7 705 161 78 38

www.pant.kz



Пантолечебница «Баян»

10 коттеджей. Общая вместимость – 50 человек.

24000 тг/сутки.

3-разовое питание.


WC Санузел, холодная и горячая вода (отопление), телевизор в номере.

Пантовые процедуры, фитопроцедуры, кумысолечение, массаж, обертывания. Экскурсии на маральник, пешие и конные прогулки, охота и рыбалка.

с. Белкарагай

тел.: +7 777 350 15 90,
+7 778 708 70 00

bayan_spa_ukg



Пантолечебница «Маралды»

Корпус со стандарт и люкс номерами (3, 4, 5 мест). Общая вместимость – 40 человек. От 22000 тг/сутки. 3-разовое питание.

WC Санузел, холодная и горячая вода (отопление), телевизор в номере

Пантовые процедуры, фитопроцедуры, массаж, обертывания, баня. Экскурсии на маральник, пешие и конные прогулки, охота и рыбалка.

с. Маралды

тел.: +7 701 465 74 94,
+7 777 239 62 58

Берельские курганы



49°22'25" с. ш.
86°25'38" в. д.

14 Берельские курганы - уникальный археологический памятник 1-го тысячелетия до н.э., насчитывающий более 100 погребально-поминальных сооружений. В них были найдены уникальные предметы кочевой элиты скифо-сакского времени (IV в. до н.э.), сохранившиеся благодаря феномену «замерзших могил». Находки, в том числе органический материал, одежда, утварь, сохранились в прекрасном состоянии благодаря тому, что древние, вероятно, учитывая природно-климатические условия местности, сооружали такие конструкции, при которых возникала искусственная мерзлота. Свою популярность Берельские курганы завоевали благодаря древним царским захоронениям. Вот почему это место зовут Долиной царей. Сохранившиеся фрагменты одежды похороненных людей были расшиты бисером и украшены тысячами пластин из чистого золота в виде крошечных фигурок зверей.



Здесь было найдено большое количество предметов и украшений, деревянные таблички с рисунками, войлочная ткань, останки коней со сбруей. На конях были найдены украшения в виде позолоченных длинных рогов.

В руках ученых оказалась бесценная информация, которая даст возможность лучше узнать культуру, ремесла и историю кочевников. Кроме того, генетический анализ тканей позволит восстановить образ людей и животных далекой эпохи. Многие артефакты Берельских курганов стали экспонатами не только казахстанских музеев, но и всемирно известного Эрмитажа в Санкт-Петербурге.



Для туристов особый интерес представляет музей под открытым небом со стеклянным саркофагом с останками сакской царицы.

Музей расположен в так называемой Долине Царей, в 12 км от с. Берель.



Билет для взрослых – 500 тг., для школьников – 250 тг.



Гостевой дом – от 2000 тг. с человека, наличие мест нужно уточнять заранее.



Сувенирная продукция: кепки, блокноты, ручки, книги.



Музей работает круглый год без выходных с 9:00 до 18:00



с. Жамбыл, muz_berel@mail.ru
8 (72342) 2 95 29

www.berel-museum.kz

Гостевые дома



**Гостевые дома
Катон-Карагайского ГНПП:
Гостевой дом «Сад»**

🏠 Дом рассчитан на 4-х человек. Есть возможность установить палаточный лагерь. 🍳 Пищу туристы готовят самостоятельно. 🚿 Баня, туалет, навес со столами и лавками. 🌲 Здесь организован демонстрационный участок редких и исчезающих растений.

**3 км от с. Катон-Карагай
Лесной кордон**

🏠 7-местный дом.
🍳 Пищу туристы готовят самостоятельно. 🚿 Баня, место для отдыха, на озере имеется плавучий домик.

с. Берель

**Гостевой дом в Медведском
лесничестве**

🏠 Дом рассчитан на 4-х человек. 🍳 Пищу туристы готовят самостоятельно.

🚿 Баня, навес со столами и лавками. 🚿

Офис ККГНПП

**с. Катон-Карагай,
ул. О.Бокеева, 15,
тел.: 8 (72342) 2 17 96**

📞 [katonkaragayskiignpp
br.katonkaragai.kz](https://katonkaragayskiignpp.br.katonkaragai.kz)



Гостевой дом «Самай»

🏠 6-8 человек. 🍳 Пищу туристы готовят самостоятельно, но за определённую плату можно попросить хозяев приготовить завтрак, обед и ужин. 🚿 Баня, пруд, беседка, питомник деревьев хвойных пород. На территории живут две дружелюбные собаки, кошка с котятами, утки и индюк. 🚶 Пешие, конные и автомобильные экскурсии, рыбалка на хариуса и форель.

**Не доезжая 5 км до с. Урыль
(есть указатель)**

**тел.: +7 702 435 51 74,
+7 777 378 04 51**




Усадьба «Ясная Поляна»

🏠 Деревянный сруб на 5-6 человек, три аила, рассчитанные на 5 человек каждый. 🍳 В доме есть столовая и кухня, где можно самостоятельно приготовить пищу. 🚿 Баня, 2 наружных туалета. Интересные мастер-классы по работе с деревом. 🚶 Пешие прогулки, автомобильные экскурсии, экологические квесты.

**Не доезжая 3 км до с. Урыль
(есть указатель)**

тел.: +7 701 218 34 41

📞 [altaipolyana
altaipolyana.kz](https://altaipolyana.altaipolyana.kz)



Гостевой дом «Алтай А'Рай»

Хозяйка дома – Зарина, которая является автором нескольких оригинальных турмаршрутов. 📷 В гостевом доме можно приобрести сувенирную медовую продукцию. 🍳 В доме есть кухня, где можно самостоятельно приготовить пищу.

с. Катон-Карагай, ул. Амангелды, 76, тел.: +7 702 606 7997, +7 777 34 991 87

📞 [zarina_altai
altaiarai.com](https://zarina_altai.altaiarai.com)



Гостевой дом «У Михалыча»

🏠 Дом рассчитан на приём 8-10 гостей. 🍳 Предусмотрено 3-разовое питание. Веранда, летняя кухня, баня, парная, моечная, удобства на улице и в доме. Юрченков Евгений Михайлович, который является хозяином дома – легендарная личность в туризме Алтая. Он стоит у истоков основания Катон-Карагайского национального парка. Хозяева сами пекут хлеб, своя молочная продукция. 🚶 Познавательные туры, экскурсии, конные прогулки.

с. Урыль, ул. Баканас, 6, тел.: +7 777 152 33 17 altaik.kz



Гостевой дом «Шакарим»

🏠 Гостевой дом больше похож на небольшую гостиницу, рассчитанную на 10 человек.

🍳 Приготовить пищу можно самостоятельно или попросить хозяйку дома. 🚿 3 отдельные комнаты, душ, туалет, оборудованная кухня.

🚶 Пешие прогулки, туристские маршруты.

**с. Урыль, ул. О.Бокея, 7
тел.: +7 702 581 3463**



**Гостевой дом «Заимка
Климова»**

🏠 Гостевой дом на 8 человек, три деревянных домика с встроенными под лежаками пчелиными ульями (по 2 места в каждом). 🍳 Традиционная простая сельская кухня из натуральных местных продуктов, своя молочная продукция, мёд, свое мясо и овощи, травяные чаи. Пасека, трапезная, баня. 🚶 Пешие, конные и автомобильные экскурсии, творческие занятия в разных жанрах, видах, стилях, сбор ягод и грибов.

**Не доезжая 4 км до с. Каинды
тел.: +7 777 148 92 47**



Гостевой дом «Арман-Нұр тур»

🏠 15 человек.

с. Урыль, тел.: +7 775 040 59 01



Дом отдыха «НЕС» (кемпинг)

🏠 15 человек.

**5 км от с. Шынгыстай
тел.: +7 775 853 00 07**



Гостевой дом «Асель»

с. Жана-Ульга

тел.: +7 778 672 99 29

Где поесть и остановиться

8 АЛТАЙ



ГДЕ ПОЕСТЬ

«Жар пицца», пиццерия,
ул. Тәуелсіздік, 43,
тел.: 8 (72335) 6 32 54
«Три самурая», доставка
суши, ул. Советская, 54,
тел.: +7 707 547 55 00
«Вкус Маркет»,
кондитерская, ул. Тәуелсіздік,
48, тел.: +7 771 095 44 96
«Сакура», суши бар,
ул. Тимофеева, 57,
тел.: +7 705 527 68 68
открыто до 21:00
«Визит», кафе,
ул. Тәуелсіздік, 43,
тел.: 8 (72335) 6 40 56
открыто до 23.00



ГДЕ ОСТАНОВИТЬСЯ

«Эверест», гостиница, 5000-
15000 тг/сут. Сауна, кафе.
Шахтостроительная, 55а,
тел.: 8 (72335) 6 50 03
«У Брилина», гостиница,
3500-7000 тг/сутки.
ул. Тимофеева, 66,
тел.: 8 (72335) 6 34 95
«Авто-1», гостиница,
3000 тг/сутки. Есть кафе и
магазин. ул. Горького, 5б,
тел.: 8 (72335) 7 08 83

«Кочевники», гостинный
двор, кафе, 3000-7000 тг в
сутки. ул. Партизанская,
102, тел.: +7 705 842 32 06

9 УЛКЕН НАРЫН



ГДЕ ПОЕСТЬ

Ресторан «Нуржау»
тел.: +7 705 874 33 88
Ресторан «Сарыарка»
тел.: +7 777 654 34 54
Столовая «Рахат»
тел.: +7 705 506 39 39
Кафе «Нарын»
тел.: +7 701 999 08 46,
+7 707 532 66 88
Кафе «Достык»
тел.: +7 778 300 23 51
Кафе «Радуга»
тел.: +7 771 355 71 81



ГДЕ ОСТАНОВИТЬСЯ

Гостиница «Саяхат»,
4000-8000 тг/сут. Есть кафе.
ул. Тумашинова, 7,
тел.: 8 (72341) 2 18 87,
+7 777 062 65 91. У гостиниц
нет вывесок, трудно найти!
Гостиница «Нуржау»,
3000-6000 тг/сут. Есть кафе.
ул. Аблай Хана, 130,
тел.: +7 705 874 33 88

11 КАТОН-КАРАГАЙ



ГДЕ ПОЕСТЬ

Ресторан «Құлагер»,
ул. Торайғырова, 22,
тел.: 8 (72342) 2 91 93
Ресторан «Қатонқарағай»,
тел.: +7 777 688 40 75
Ресторан «Жерұйық»,
тел.: +7 777 240 54 21
Кафе «Салт-Дәстүр»,
тел.: 8 (72342) 2 90 27
Кафе «Мақпал»,
тел.: +7 700 224 14 70,
8 (72342) 2 93 65
Шайхана,
тел.: +7 775 804 71 66



ГДЕ ОСТАНОВИТЬСЯ

Гостиница «Кулагер», 3500
тг/сутки, ул. Торайғырова, 2,
тел.: +7 777 688 40 75
Гостиница «Атамекен», 8000-
10000 тг/сут., ул. Ауэзова, 1,
тел.: 8 (7232) 78 37 11,
+7 705 503 55 77,
+7 778 433 16 77
Гостиница «Сұлтан», 4000
тг/сутки, ул. Ауэзова, 120
тел.: +7 777 350 15 90
Гостиница «Баян», 5000-7000
тг/сутки, ул. Ауэзова, 10,
тел.: +7 775 871 47 01

Полезная информация

8 АЛТАЙ



АЗС, СТО, ул. Панфило-
ва, 22 (круглосуточно)
АЗС «ЛНП»,
ул. Космонавтов, 17
СТО «Pitstop»,
ул. Матросова 45/1,
тел.: +7 771 485 3530



БАНКИ

АТФ банк, ул. Стахановская,
32, тел.: 8 (72335) 6-07-90
Halyk bank, ул. Советская, 40,
тел.: 8 800 080 00 59
Банк Центр Кредит,
ул. Садовая, 14
тел.: 8 800 080 00 88
Kaspi bank, ул. Советская, 38,
тел.: 8 (72335) 6 40 42



Центральная районная
больница ул. Советская, 16,
тел.: 8 (72335) 6 01 76



АПТЕКИ

ул. Солнечная, 5
тел.: 8 (72335) 7 06 30
ул. Бочарникова, 3,
тел.: 8 (72335) 6 32 80
ул. Советская, 37
тел.: 8 (72335) 6 29 31
ул. Космонавтов, 1
тел.: 8 (72335) 6 80 03



МАГАЗИНЫ, ТЦ

ТЦ «Комфорт»
ул. Советская, 50,
тел.: 8 (72335) 6 41 79
ТЦ «Sulprak»
ул. Бочарникова, 18/1
ТЦ «Ак Барыс»
ул. Стахановская, 21,
тел.: 8 (72335) 6 21 77
М-н «Салют», ул. Рудная, 25
М-н «24 часа», пер. Школьный

9 УЛКЕН НАРЫН



БОЛЬНИЦА

Катон-Карагайская райболь-
ница, ул. Тартаева, 31,
тел.: 8 (72341) 2 23 05



Halyk bank,

ул. Амангельды, 57/1,
тел.: 8 800 080 00 59

11 КАТОН-КАРАГАЙ



РАЙОННАЯ БОЛЬНИЦА

№2, ул. Абая, 61,
тел.: 8 (72342) 2 13 54
Аптека, магазин «Амангүл»
ул. Абая, 65,
тел.: 8 (72342) 2 01 01



Отделение Казпочты и

банкомат: ул. Абая, 92,
тел.: 8 (72342) 2 13 51

Гиды Катон-Карагайского ГНПП

Елемесов Самат. Специалист по
туризму. Язык общения –
казахский, русский.
тел.: +7 702 130 42 81,
+7 708 656 42 21.
Науканова Молдир. Экскур-
совод. Язык общения – казах-
ский, русский, английский.
тел.: +7 777 260 96 96



Орлов Вячеслав. Инструктор по туризму:
альпинизм (до 2-й категории сложности);
водный (до 5-й категории сложности).
тел.: +7 705 114 47 78

Чернов Александр. Инструктор по туризму:
альпинизм (до 2-й категории сложности);
водный (до 5-й категории сложности);
фрирайд (до 5-й категории сложности).
тел.: +7 777 390 71 10

Частные гиды

Конно-пеший многодневный тур «В гости к Белухе». Посещение подножия
горы, мест силы, исторических объектов, озёр и водопадов организует
«Chakilev Tour»: тел.: +7 705 623 9443 chakilev.tour



Семей – исторический центр Казахстана. Именно здесь история страны раскрывается во всех своих разносторонних гранях. От уникальных музеев до режимного ядерного полигона, от святых мест до живописных природных территорий.



Усть-Каменогорск – Дубыгалинское озеро – Шульбинск – Семей – Святой ключ – оз. Шошкалы

Семей – Курчатов

идеально для:



лучшее время для поездки:

с 1 июня по 30 августа



ощути на себе благотворное действие
целебных минералов озера Шошкалы, не
уступающее по составу солям Мертвого моря



селфи-точки:

- Памятник Кабанбай батыру
- Озеро Окуньки
- Сосновый бор
- Озеро Шошкалы
- Город-призрак Чаган



общая
протяжённость
маршрута:

373 км **330 км**
до Шошкалы до Курчатова

дорога займёт от 4,5 – 5 часов



• Усть-Каменогорск – Дубыгалинское озеро – Шульбинск – Семей – Святой ключ – Шошканы
• Семей – Курчатов

1 Усть-Каменогорск
На выезде из города большое количество АЗС: Sinoil, Helios и др. Справа от дороги находится памятник Кабанбай батыру.



2 База отдыха «Family Fishing» (см. стр. 43) (после р. Дресвянка, справа, не доезжая с. Саратовка, есть указатель)



В 20 км от Усть-Каменогорска в селе Украинка расположен тепличный комплекс «Жер Су», в котором круглый год выращивают цитрусовые, гранаты, инжир и множество других экзотических фруктов и цветов. Для вас здесь могут провести экскурсию (получаются отличные селфи). Можно приобрести свежую

зелень и лимоны. с.Украинка, ул.Школьная 37, +7 777 7096667, ljudmila.z@yandex.kz www.zher-su.com

3 Таврическое
Справа на въезде в село – АЗС «Айдар» (АИ 92, ДТ, газ). Есть несколько кафе и магазинов, в которых можно пополнить баланс. Шиномонтаж на центральной улице: тел.: +7 747 365 73 66. На выезде из села есть СТО и аптека.



4 Дубыгалинское озеро (Окуньки) (см. стр. 32)
Озеро знаменито тем, что вода в нём по составу напоминает морскую. Это излюбленный пляж местных жителей.

На озеро ведут несколько дорог. Самая простая – через с. Гагарино (9 км по проселочной дороге). Есть указатель.

5 Привольное
В поселке – несколько кафе и магазинов, в том числе

придорожных, можно пополнить баланс, есть АЗС.



В 4 км от с. Привольное – санаторий «Багратион-2» (см. стр. 43)

6 Митрофановка
Село находится в 8 км от Привольного. Здесь находится православный храм Святых апостолов Петра и Павла (начало XX века).



Двигаясь по трассе, доезжаем до развилки Шульбинск – Семей. Здесь находятся круглосуточные кафе «Перекресток», «Терен» и «Файза», АЗС «АИТ» (АИ 92, ДТ)

7 Шульбинск
В посёлке городского типа расположена самая крупная в Казахстане по мощности

На авто по ВКО • маршрут # 2



ГЭС – Шульбинская. Проехав через мост, вы попадаете к базам отдыха Шульбинского водохранилища. (см. стр. 33)



8 **Город СЕМЕЙ** (стр. 34)
Семей – один из старейших городов Казахстана. В этом городе стоит остановиться не просто проездом, а провести 2-3 дня, чтобы на себе почувствовать веяние истории.



На многие километры вдоль реки Иртыш раскинулся **ленточный бор**, которым вы можете любоваться из окна автомобиля, а лучше остановиться и подышать целебным сосновым воздухом. Бор находится под охраной Государственного лесного природного резервата **«Семей Орманы»**, который может организовать туры для желающих. тел.: 8(7222)777 289

На 11 км трассы Семей – Павлодар есть поворот к **«Старой крепости»**. Дорога приведёт к **Святому ключу**. Проехать можно на любой машине, дорога асфальтирована и в хорошем состоянии.

9 **Святой ключ** (стр. 38)
Вода здесь не замерзает круглый год и обладает целебными свойствами. Дальше источника располагается купель.



Для продолжения пути на **озеро Шошкалы** от Святого ключа необходимо вернуться на трассу Семей – Павлодар и следовать в сторону села Канонерка.

10 **Канонерка**

В селе есть несколько магазинов, у которых удобно остановиться, не съезжая с основной трассы. Также вдоль дороги расположено много лавок с продуктами сельского хозяйства (молоко, сметана, молодой картофель и пр.). На въезде – кафе «Елки-Палки».

11 **Бескарагай**

Есть шиномонтаж, автомойка и магазин «Автозапчасти», кафе «Мир», кафе-ресторан «Томирис», АЗС «КазМунайГаз», «BORAS», «CARMEN».

12 **Озеро Шошкалы** (см. стр. 39)

В 40 км от г. Семей справа есть указатель, где нужно съехать с основной дороги на просёлочную и проехать 9 км до озера. После дождей дорога может быть размыта.

Для того, чтобы попасть в **Курчатов**, вам необходимо вернуться в г. Семей и выехать на трассу R-174.

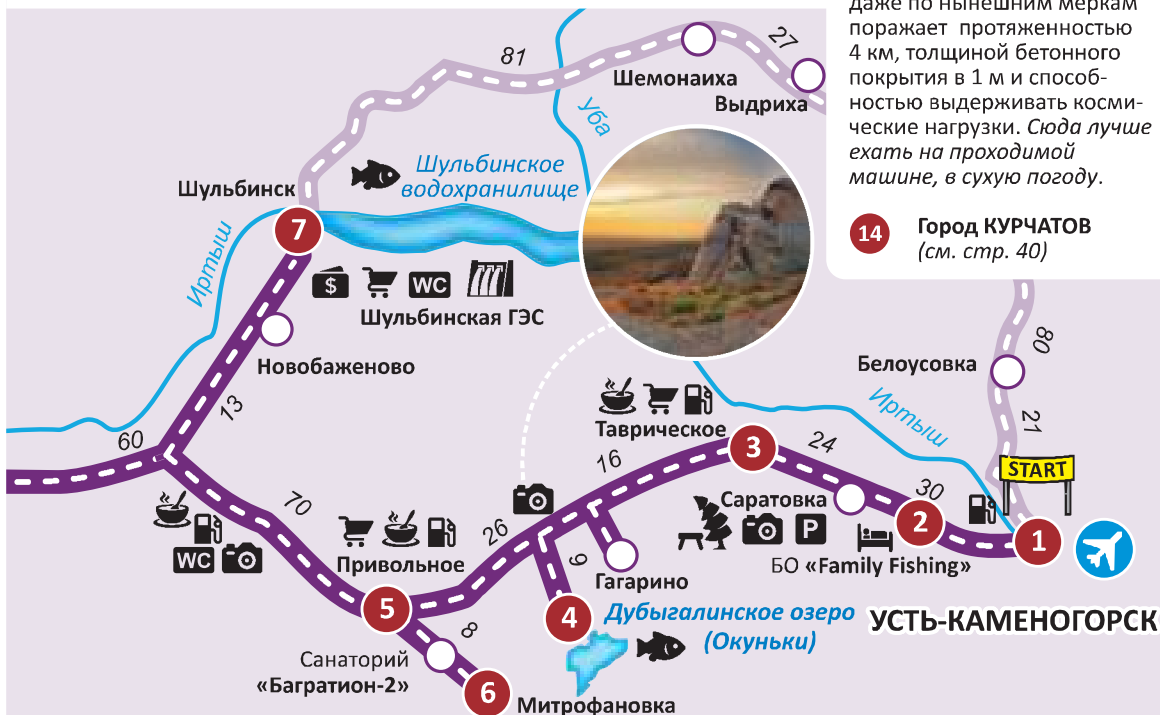
СЕМЕЙ – КУРЧАТОВ

На выезде из г. Семей – АЗС (АИ 92, ДТ). Населенные пункты по пути следования не встречаются.

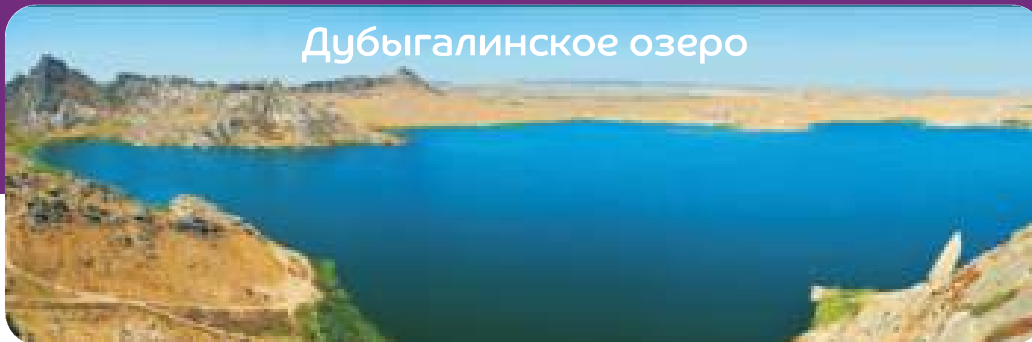
13 **Чаган**

Чаган расположен в 78 км от г. Семей, в левобережной части реки Иртыш, на автодороге Семей – Курчатов. Чаган называют «мертвым», «городом-призраком». Много лет здесь нет ни души. Как и все секретные объекты, не обозначенные на картах бывшего Союза, тогда он не существовал официально, сейчас его уже нет фактически. Бывшие жители Чагана установили около трассы Семей - Курчатов памятный камень, который и является ориентиром. Город в 1954 г. был создан для обслуживания Семипалатинского ядерного полигона, а в 1994 г. он был ликвидирован. В основном здесь проживал персонал расположенного в 10 км аэродрома, где базировалась 79-я бомбардировочная дивизия, на балансе которой было порядка ста ракетноносцев ТУ-95. Авиабаза Чаган – вторая по важности и уникальности авиабаза СССР, которая могла принимать и отправлять в небо огромные боевые самолеты, в т. ч. грузовые бомбардировщики. Взлетно-посадочная полоса даже по нынешним меркам поражает протяженностью 4 км, толщиной бетонного покрытия в 1 м и способностью выдерживать космические нагрузки. Сюда лучше ехать на проходимой машине, в сухую погоду.

14 **Город КУРЧАТОВ** (см. стр. 40)




Дубыгалинское озеро



4 Одной из драгоценных жемчужин Восточного Казахстана считается Дубыгалинское озеро, которое также называют Окуньками. Озеро бессточное, лежит на высоте 343,7 м над уровнем моря. Расположено в Уланском районе Восточно-Казахстанской области в 70 км от города Усть-Каменогорска, у горы Дубыгалы. Максимальная высота одной из вершин горы 749,3 м.



Дубыгалинское озеро, являющееся популярным местом отдыха, всегда славилось своей водой. По составу она напоминает морскую. Солоноватая на вкус, мягкая, теплая, словно окутывающая и баюкающая.

Песчаные берега попеременно сменяются каменистыми. Существует гипотеза, что Дубыгалинское озеро – это все, что осталось от древнего Алтайского моря. В озере водятся линь, окунь, карась. Это заманчивое место для заядлых рыбаков. Здесь гнездятся водоплавающие птицы, обитает ондатра. Яркое впечатление производят окрестные горы. Великий архитектор природа сотворила небывалые формы. Причудливые каменные глыбы удивляют своим ска-




зочным видом. Дубыгалинское озеро всегда притягивает желающих отдохнуть у воды. Лучшее время для посещения – с июня по сентябрь. В окрестностях озера есть базы отдыха. Но и отдых «дикарями» в палатках принесет немалое удовольствие. И что примечательно, здесь нет комаров. Любители рыбалки могут арендовать лодки и катамараны.



База отдыха «Алишер»


 2500-4000 тг/сутки за номер с человека. Есть круглосуточный магазин, детская площадка,  кафе и своя скважина с чистой питьевой водой. Все номера оснащены посудой, холодильником, плитой. Предусмотрена аренда беседок и мангалов. Всего на базе расположено 16 домиков.

тел.: +7 771 548 82 43


 baza_otdiha_alisher_okunki

Окуньки, кемпинг-отель

 4500-8000 тг/сутки за номер с человека. На базе предусмотрено  3-разовое питание в кафе. Работает круглосуточный магазин. **WC** В каждом номере есть душ и санузел, номера оснащены посудой, бытовыми приборами, кондиционером и постельным бельем. тел.: +7 705 135 87 29



 kempingotelokunki

Акежан, база отдыха

 1200-2600 тг/сутки за номер с человека. Все номера оснащены посудой, холодильником и плитами. С собой необходимо взять постельное белье и продукты питания. Есть возможность аренды беседок, мангала, казана. Аренда юрты – 1500 тг/час.


тел.: +7 777 984 42 39

Базы отдыха «Дикая лагуна/Алабуга»


 1700-4000 тг/сутки за номер с человека. Базы отдыха «Дикая лагуна» и «Алабуга» находятся на одной территории. Все номера оснащены посудой, холодильником, плитами и постельным бельем. С собой необходимо взять продукты питания. Аренда беседок и мангалов. Есть ретро-бар, в котором проходят дискотеки,  кафе, магазин, детская и волейбольная площадки, медпункт и круглосуточная охрана. Въезд на огражденную территорию базы платный – 1000 тенге.

тел.: 8 (7232) 22 26 43,

+7 771 394 00 09

 okynki_tixaya_byxta

Караша, база отдыха

 2250-2500 тг/сутки за номер с человека. Есть летние беседки, детская площадка, шезлонги. Для размещения предлагаются домики на разное количество мест от 2 до 8 человек.

Все номера оснащены посудой, холодильником. **WC** Также в номерах есть туалеты.

тел.: 8 (7232) 26 77 82,

+7 777 243 26 95

Шульбинское водохранилище



7 Еще одним из любимых мест отдыха восточноказахстанцев является Шульбинское водохранилище. Это искусственный водоем, который появился после возведения Шульбинской ГЭС на реке Иртыш в 1987 году. Шульба - очень живописное место. Занимает обширную территорию береговой линии, протянувшуюся на 50 км вдоль реликтового бора.

С наступлением теплого времени года сюда приезжают тысячи любителей пляжного отдыха, серфинга и плавания. Кроме этого, в Шульбе с радостью и пользой проведут время те, кто увлекается рыбалкой. Здесь водятся судак, лещ, плотва и щука. Окрестности Шульбинского водохранилища — настоящее раздолье для грибни-

ков. Именно здесь растут белые грибы. На побережье расположены туристские базы, предоставляющие услуги провести несколько жарких дней у воды всем желающим. Можно отдохнуть самостоятельно, добравшись сюда на автомобиле. Въезд на территорию водохранилища платный (0,1 МРП).




База отдыха «Жанай»

 На огороженной и охраняемой территории базы облагорожен песчаный пляж, имеются  кафе, баня, магазин и аттракционы (для взрослых и детей). Действуют спортивные площадки: футбольное поле, площадки для игр в волейбол и бадминтон. Возможна организация как летней, так и зимней рыбалки. Также база отдыха предлагает своим клиентам билеты на автобус из г. Семей до зоны отдыха. Цена: от 2 400 – 3 000 тенге за домик с человека в сутки.
тел.: +7 771 179 99 37
www.janaibaza.asia.kz, janaibaza@mail.ru



База отдыха «Нур-Султан»

 На территории базы отдыха в сосновом бору расположены деревянные 4-местные срубы, есть баня. На песчанном пляже для гостей предлагаются шезлонги. Аренда домика (4-местный): 12 000/15 000 тенге; банкетного зала – 60 000 тенге.
пос. Шульбинск, 2 микрорайон, дом 2,
тел.: +7 (7222) 52-12-35

г. Семей



Одной из главных достопримечательностей Семейя является **подвесной мост**. Это единственный мост такого рода в республике. В мировом списке семейский подвесной мост занимает 17-е место.

8 Семей – один из старейших городов Казахстана, раскинувшийся на побережье Иртыша. Знаменит своей богатой историей и культурным наследием, по праву считается духовной столицей республики. Именно здесь в 1917-1920 гг. была столица государства Алаш-Орда. Город славится такими известными именами, как Абай Кунанбаев, Мухтар Ауэзов, Шакарим Кудайбердиев. В Семейе сохранилось множество исторических архитектурных сооружений и музеев. Здесь можно прочувствовать всю многогранность истории народа Казахстана. Перенестись во времени и прожить самые значимые события, из которых складывается яркая, наполненная глубоким смыслом картина национального духа. Побывав здесь однажды, вас будет непреодолимо тянуть возвращаться в этот город снова и снова.




В Семейе сохранилась единственная в Казахстане пожарная каланча. Возведенная в 1927 году, она была самым высоким строением города.

Особый шарм вашему путешествию придадут прогулки по старому городу – району исторической застройки правобережья. В этой местности селились в основном татары, за что она и получила название Татарский край. Здесь почти полностью





сохранились одно- и двухэтажные дома татарских купцов, построенные в XVII–XIX веках, что придает этому уголку города заповедную атмосферу. Бродя по старинным улочкам, словно переносишься в прошлое, когда деловитые татарские купцы спешили в свои торговые лавки.






Двухминаретная соборная мечеть в Семее на улице Абая является культовым памятником архитектуры XIX столетия. Это одна из старейших и красивейших мечетей Казахстана. Здание было построено в 1858-1862 годах на средства городских купцов.

 ул. Абая, 50




Государственный историко-культурный и литературно-мемориальный Заповедник-Музей Абая «Жидебай-Борили» был открыт весной 1940 г. в Семее к 95-летию со дня рождения поэта, основоположника казахской письменной литературы. Сегодня это не просто музей, а застывшая история города. На территории комплекса находится старинное медресе и купеческий дом. Музейные экспонаты – произведения и вещи Абая – часто вывозят на международные выставки. Для всех ценителей литературы это обязательное место для посещения. Экскурсии бесплатные.

 ул. К.Мухамедханова, 29
тел.: 8 (7222) 52 38 52,
www.abay-museum.kz

Воскресенский Собор расположен по правому берегу города Семей, недалеко от Ямышевских ворот. Первоначально был построен как казачья церковь в 1860 году. Является одной из старейших каменных церквей города. Именно здесь по сей день хранится икона Божией Матери Знаменско-Абалацкая, называемая чудотворной. Та самая, что была привезена из монастыря, располагающегося на **Святом Ключе**. Это одна из немногих церквей, сохранивших свой изначальный исторический архитектурный облик до нашего времени.




 г. Семей, ул. Кульжановых, 6

Дом-музей «Алаш арыстары – М.Ауэзов» («Львы Алаша – М.Ауэзов»)

В этом доме в 20-е годы жили выдающиеся государственные деятели А.Байтурсынов, М.Ауэзов, Ж.Аймаутов, М.Дулатов. Главной их целью было право казахского народа на создание самостоятельного государства. Также в этом доме останавливался Абай во время приездов в Семей. Долгое время здесь располагался музей Абая, затем городская детская библиотека. А с 1997 года был открыт Дом-музей «Алаш арыстары – М.Ауэзов».



 ул. Богенбай батыра, 132
тел.: 8 (7222) 56 32 22



Восточно-Казахстанский областной музей изобразительных искусств им. семьи Невзоровых – один из крупнейших в Казахстане. Основан в 1985 г. Располагает одними из самых богатых и разнообразных экспозиций в РК.



Боголюбов А.П. «Вид Венеции (Дворец дожа)», 1855 г.



Шаяхметов К.М. «Победители 50-60 гг. 20 века»



Брюллов К.П. «Диана, Эндимион и сатир», 1864 г.

В музее представлены полотна казахстанских художников А.Кастеева, С.Калмыкова, Г.Исмаиловой и других мастеров, чьи имена включены в золотой фонд отечественного изобразительного искусства.

Особое место занимает собрание картин мастеров Англии, Франции, Голландии, России, Армении, Грузии.

Поистине судьбоносной для музея стала встреча с московским коллекционером Юлием Владимировичем Невзоровым в 1986 году. Семипалатинскому музею семья Невзоровых оставила в дар целую коллекцию картин, которая включает работы В.Тропинина, А.Мокрицкого, И.Левитана, А. Саврасова и других знаменитых художников. Гордостью музея являются старинные экземпляры произведений, а именно «Вид Венеции (Дворец Дожа)» А. Боголюбова, «Диана, Эндимион и сатир» К.Брюллова.

В целом Невзоровы передали музею 569 произведений искусства, среди которых 177 произведений живописи. В музее имеется реставрационная мастерская, Художественный салон, Детская художественная студия.



*ул. Пушкина, 108
тел.: 8 (7222) 52 20 19, 52 31 84,
www.nevzorovcollection.org*



Музей Ф. М. Достоевского

В 1854 г. Ф.М.Достоевский был зачислен рядовым в Седьмой батальон, который находился в Семее. Здесь, на казахской земле, он провел пять лет своей жизни. К 150-летию со дня рождения великого русского писателя в Семее, в доме, где он жил в 1857-1859 годы, был открыт литературно-мемориальный музей. Сегодня музей является одним из самых популярных мест для посещения. На его базе проводятся художественные выставки, литературные вечера, музыкальные концерты, встречи с интересными людьми.

Среди экспонатов музея – первые издания романов «Преступление и наказание», «Подросток», «Братья Карамазовы» и др.



*ул. Достоевского, 118
тел.: 8 (7222) 52 19 42*



Аквапарк

Водно-развлекательный комплекс «Аквапарк», расположенный на берегу Иртыша, – одно из самых популярных мест в Семее. Вам тем более стоит посетить это место, если у вас есть дети. Здесь есть детский и взрослый бассейны, горки, вышки для прыжков в воду (высота до 5 м), развлекательные аттракционы, зоны отдыха, шезлонги, кафетерий.



*р-н Набережной,
тел.: 8 (7222) 54 41 54*



Остров «Бейбітшілік» (Полковничий)

Зеленая зона, расположившаяся между Иртышом и его притоком – речкой Семипалатинкой. Является самым крупным речным островом на территории СНГ. Добраться сюда можно как пешком, так и на машине через мост Кирова (Полковничий). Здесь расположены несколько кафе, где жарят вкусный шашлык. Остров привлекает живописной природой, служит местом отдыха, сбора ягод, грибов, лекарственных трав и ловли рыбы. Это прекрасный вариант для семейного пикника на лоне природы. Для поездки на Полковничий остров лучше выделить несколько часов. За это время вы сможете в полной мере насладиться отдыхом, пообедать и совершить прогулку.



Тропа Здоровья

Территория на Поковничьем острове, полюбившаяся горожанам, увлекающимся спортом. Здесь установлены спортивные комплексы и площадки для тренировок. На тропе здоровья проводятся спортивные состязания, бегают трусцой приверженцы здорового образа жизни. На остров выезжают на пикники любители отдыха на природе.



29 августа 1991 г. первым президентом РК Н.А. Назарбаевым был подписан приказ о добровольном отказе Казахстана от ядерного оружия. 29 августа 2001 года в Семее был открыт **Монумент жертвам Семипалатинского ядерного полигона «Сильнее смерти»**, увековечивший память о важной странице в истории Семее.



Монумент расположен на острове «Бейбітшілік». Был создан по проекту архитектора Шота Валиханова. Высота стелы – 25 метров. В нижней части монумента находится скульптура матери, укрывающей ребенка. Этот образ олицетворяет символ матери-земли, дающей жизнь.


Биологический центр

Областной детский биологический центр города Семей берет свое начало в далеком 1938 году. В начале 80-х биоцентру была выделена обширная территория в одном из самых живописных уголков города на острове «Бейбітшілік». Центр признан лучшим учреждением внешкольного образования в стране. Здесь работают многочисленные детские кружки природоведения. Биоцентр известен большим количеством необычных, питомцев начиная с хищных птиц и волков и заканчивая дикобразами.



📞 о. «Бейбітшілік»,
тел.: 8 (7222) 56 18 59


Святой ключ




9 В 19 км от города Семей по Павлодарской трассе в бору спрятан водный источник, который получил название Святой ключ. Вода в источнике кристальной чистоты. Люди верят, что именно здесь можно набрать «живой воды».

Легенда гласит, что в одну из ночей 1740 года из городской церкви исчезла Семипалатинско-Абалацкая икона Божией Матери. А нашел ее заблудившийся в лесу местный житель, который поехал за дровами, но сбился с пути и замерзал. Отчаявшись, он начал молиться и внезапно увидел в чаще леса светящийся огонек. Человек побежал на свет что было сил. Вскоре у ствола раскидистого тополя он увидел икону с горящей свечой и бьющий из-под корней дерева родник. Узнав местность, путник сразу же отыскал дорогу к дому. А по возвращению в город рассказал священнику православной церкви о том, что произошло с ним. Священнослужитель спешно отправился к тому месту. Икона по-прежнему стояла около дерева. Помолившись, священнослужитель попытался поднять икону, чтобы отнести в церковь. Но ни сам священник, ни сопровождавшие его люди не смогли сдвинуть икону с места. Это удалось сделать только тому человеку, который ее нашёл. Икона была возвращена в церковь, а Святой ключ получил свое название.

В 2003 году открылась новая страница в истории Святого ключа - началось благоустройство святого источника. Был оборудован удобный спуск в овраг, где бьет вода, а также сооружена купальня с запрудой и возведена небольшая деревянная часовня - навес над самим Святым ключом.



И по сей день ключу приписывают чудотворную целебную силу. Поэтому сюда круглый год приезжает множество людей в надежде на чудо. Любят это Святое место и православные, и мусульмане. Просто потому, что здесь очень благодатно, легко и радостно. Особенно много посетителей у незамерзающего источника в Крещение.




Шошкалы



12 На расстоянии 150 км к северо-западу от Семей в Бекарагайском районе расположено соленое озеро Шошкалы.

Несмотря на то, что время в пути до озера может занять более четырёх часов, прибыв на место, вы сможете быстро избавиться от усталости.



Вода в озере уникальна, ведь по своему минеральному составу она может соперничать с Мёртвым морем и весьма благотворно действует на кожу. Специальные бальнеологические исследования выявили, что в


одном литре озерной воды содержится 15 граммов полезных веществ, среди них бор, фосфор, магний, калий, и др. Кроме этого, в озере обитают микроскопические рачки Артемия салина, которые участвуют в формировании лечебных грязей. Вот почему поездка к озеру Шошкалы может стать прекрасной альтернативой Алаколю. Целебные шошкалинские грязи применяют для лечения дерматологических заболеваний, болезней нервной системы и кровообращения, органов дыхания и пищеварения, эндокринной и мочеполовой систем. Примечательно, что озеро Шошкалы не замерзает зимой.




С собой обязательно возьмите пресную воду для питья и умывания.



Зона отдыха предлагает в аренду дом с 4 комнатами (на 5-6 человек). Связь слабая. Электричества на озере нет, используется небольшая солнечная батарея.

 На прибрежной территории есть беседки, солнцезащитные грибки. Аренда комнат – 1500 тг/сутки с человека, беседка – 1 000 тенге с машины. Еда готовится на открытом огне. Есть мангал и казаны. **WC**
тел.: +7 701 422 80 07



Зона отдыха находится при въезде на озеро, имеет свой огороженный песчаный пляж с установленными беседками.  Аренда домика – 3 000 тг. в сутки, юрты: ночь – 10 000 тенге, 1 час – 500 тенге, беседки – 300 тенге с человека в день. Электричества нет. На базе используются солнечные батареи.
тел.: +7 705 156 00 39 **WC**

Национальный ядерный центр Республики Казахстан



14 Город Курчатова расположен на левом берегу р. Иртыш, в 143 км от г. Семей.

Именно в Курчатове ученые ковали ядерный щит СССР. В советское время город был закрытым. Обнесенный колючей проволокой по периметру, город обозначался на картах как тупиковая железнодорожная станция «Конечная». Здесь соблюдался строжайший пропускной режим. В 45 км от Курчатова находится Опытное поле, на котором были испытаны первые атомная и термоядерная бомбы СССР.



После закрытия Семипалатинского ядерного полигона указом Первого Президента Казахстана Нурсултана Назарбаева в 1991 г. был создан **Национальный ядерный центр Республики Казахстан**, работающий на мирный атом и сотрудничество науки и бизнеса.

Популярность технотуризма растет с каждым годом. Именно поэтому акимат города Курчатова совместно с туристскими фирмами Казахстана организуют туры и экскурсии по объектам бывшего Семипалатинского полигона - некогда самого большого в мире. Всех, кто бывает здесь, поражают масштабы испытаний. Всего с 1949 по 1989 гг. на СИП было проведено 456 ядерных испытаний (340 подземных, 116 атмосферных).

Ядерная история

Вся история Семипалатинского испытательного полигона (СИП) представлена в **музее Национального ядерного центра** в городе Курчатове. Это один из самых необычных музеев Казахстана. Музейные экспозиции дают полное представление об ос-

новных испытательных площадках СИП: «Опытное поле», «Дегелен», «Балапан», «Сары-Узень», «Байкал». Здесь собраны образцы аппаратуры, контролировавшей ядерные испытания. А в экспозиции медико-биологического отдела выставлены органы животных, пораженные ударной волной и световым излучением.



В проведении первого наземного ядерного взрыва принимал непосредственное участие **Лаврентий Берия**. Политик жил в «генеральском домике», в котором теперь размещается православная церковь.

«Опытное поле» - обширная территория, с трех сторон окруженная невысокими горами. Диаметр площадки около 20 км. Именно здесь располагалась первая испытательная площадка СИП для проведения атмосферных (наземных и воздушных) ядерных испытаний в период с 1949 по 1962 годы. Здесь до сих пор сохранились фрагменты сооружений, на которых ясно различимы следы ядерных взрывов.



Одним из главных экспонатов музея считается Программный автомат 1955 года выпуска, управляющий приборными сооружениями «Опытного поля». На панели автомата сохранилась кнопка подрыва ядерного заряда. Гостям музея предоставляется уникальная возможность нажать на кнопку, которую еще называют «Кнопкой Бериин».



В месте слияния рек Шаган и Ащису 15 января 1965 г. был произведен мощный подземный ядерный взрыв, в результате которого образовалась воронка глубиной более 100 м и диаметром 400 м. Весной воронка заполнилась паводковыми водами, в результате чего образовалось озеро. Позже его назвали **Атомным**.



Прежде чем отправиться на экскурсию к ядерному водоему, стоит уточнить у специалистов, как долго можно находиться в этом необычном месте. Кроме экскурсовода посетителей обязательно сопровождают дозиметрист. Несмотря на то, что эксперты исключают возможность облучения, стоит учитывать даже самые минимальные риски и рассчитывать время пребывания на площадках СИП.

Бывший СИЯП является закрытым объектом и для его посещения необходимо наличие пропуска, который оформляется от 3-7 дней.



Экскурсия проводится опытным экскурсоводом. Занимает около 1,5-2 часов. Пн - Сб: с 9.00 до 17.00 (перерыв с 12.30 до 13.30)



Экскурсии приобретаются и организовываются турфирмами Восточного и других регионов страны.



ул. Красноармейская 2, зд. 54 Б
тел.: 8 72251 334 13

г. Курчатов



«Жастар саябағы» или Парк молодежи является своего рода визитной карточкой г. Курчатов, где могут провести приятно время курчатовцы и гости города. Парк удивляет своими архитектурными формами малых фонтанных групп, а заботливо расставленные беседки позволят отдохнуть даже в самый жаркий день.

На центральной площади с архитектурным комплексом «Шанырак» расположены недавно построенный цветомузыкальный фонтан «Иртыш» и площадки для отдыха с альпийской горкой. *20 августа – День города Курчатов.*



КАЛЕНДАРЬ СОБЫТИЙНОГО ТУРИЗМА

Семей приглашает гостей города принять участие в ежегодных традиционных праздниках и фестивалях.

21-23 марта Наурыз мейрамы



Ежегодно в городе отмечается **праздник весеннего обновления**. В рамках торжеств, организовываются творческие выставки декоративно-прикладного искусства, проводятся праздничные концерты.

1 мая Қымызмұрындық – праздник кумыса



1 мая, наряду с Днем единства народа Казахстана, в Семее празднуют древний праздник, посвященный главному напитку народа Великой степи – **кумысу**.

июнь Сабантуй



Праздник **Сабантуй**, символизирующий завершение весенних полевых работ, традиционно проводится на острове Бейбитшилик.

июль Национальный День домбры



В первое воскресенье июля в **Национальный День домбры** открытые площадки Семее заполнены чарующими звуками любимого казахским народом музыкального инструмента.

1 сентября Театральный фестиваль



Из года в год **1 сентября** коллективы трех театров Семее открывают **новый театральный сезон** ярким костюмированным шоу.

сентябрь День города



День города отмечается в последнее воскресенье сентября. По традиции праздничные мероприятия разворачиваются на центральной площади. Обычно в этот день организуются выставка ретро-автомобилей, книжная выставка, площадка SMART-Семей.

сентябрь Асыл мұра



Каждый год в **сентябре** в Семее проводится международный конкурс-фестиваль мастеров декоративно-прикладного искусства **«Асыл мұра»**, в котором принимают участие десятки мастеров из Казахстана и России.

*Помимо этого, неизменно привлекают внимание тысяч горожан и гостей города мероприятия, приуроченные ко **Дню Независимости, Дню Победы, Дню единства народа Казахстана**. Любимыми и незабываемыми на протяжении нескольких лет остаются **«Библио-течные сумерки»** и **«Ночь в музее»**, а также такие массовые праздники как **Медово-яблочный спас**, международный фестиваль русской культуры **«Прииртышские напевы»**, национальный немецкий праздник **«Окtoberfest»**.*

Где поесть и остановиться

8 СЕМЕЙ

ГДЕ ОСТАНОВИТЬСЯ

GOLDEN PLAZA HOTEL, от 10000 тг/сутки
ул. Каржаубайулы, 17,
тел.: 8 (7222) 54 40 00,
+7 777 995 6868

GRAND HOTEL, комплекс, от 10000 тг/сутки
пр. Шакарима, 93,
тел.: 8 (7222) 52 17 97

NOMAD, гостиничный комплекс, от 19000 тг/сутки
ул. Ибраева, 149,
тел.: 8 (7222) 52 04 44

СЕМЕЙ, гостиничный комплекс, от 8000 тг/сутки
ул. Кабанбай батыра, 26,
тел.: 8 (7222) 52 33 11,
8 (7222) 56 36 04

ГДЕ ПОЕСТЬ

7 ПЯТНИЦ, ресто-бар
ул. Танирбергенова, 33,
тел.: +7 777 994 50 02

HALVA, кафе
ул. Дулатова, 140,
тел.: 8 (7222) 36 37 37
ATMOSFERA, ресто-бар
ул. Ибраева, 143,
тел.: +7 702 111 66 11

SHOQAN BURGER, кафе
ул. Ч.Валиханова, 108,
тел.: +7 777 988 54 54

14 КУРЧАТОВ

ГДЕ ПОЕСТЬ

Кафе «Керуен», «Мереке», «Астана», пиццерия «Тоша Пицца»

ГДЕ ОСТАНОВИТЬСЯ

Гостиница «Маяк»
тел.: 8 (72251) 9 44 02

Общежитие гостинич.типа
ул. Олимпийская, 34,
тел.: +7 707 176 36 69

5 ПРИВОЛЬНОЕ

Трассо-медицинский спасательный пункт «Привольное» (круглосуточно)
тел.: 8 (72334) 3 14 46

7 ШУЛЬБИНСК

Врачебная амбулатория
тел.: 8 (72257) 2 03 03

Банкомат Halyk Bank (круглосуточно), мкр. 1

8 СЕМЕЙ

АЗС/АГЭС
HELIOS, АЗС /на въезде в г. Семей: ул. Титова,
тел.: 8 (7222) 33 28 16

СЕМЕЙ ГАЗ, АГЭС
ул. Джангильдина, 165а,
тел.: 8 (7222) 34 16 77

ҚАЗМҰНАЙГАЗ, АЗС
Павлодарская трасса

АВТОСЕРВИС

AVTO-REAL, автостанция
ул. Гагарина, 305б,
+7 777 997 42 19

ЗУХРА, автоцентр
ул. Дулатова, 189а,
тел.: 8 (7222) 56 82 06,
8 (7222) 56 89 91

ЭЙКОС, ул. Бозтаева, 10б,
тел.: 8 (7222) 77 40 00

ЭВАКУАТОР
Эвакуатор, +7 777 152 3777

Эвакуатор 24
тел.: +7 705 244 2461

БОЛЬНИЦЫ

БСМП, ул. Мичурина, 140,
тел.: 8 (7222) 77 73 35
Обл.больница г. Семей
ул. Сеченова, 1,
тел.: 8 (7222) 34 13 39

АПТЕКИ

24 ЧАСА, ул. Засядко, 88,
тел.: 8 (7222) 56 13 07
ADAL FARM, ул. Титова, 140,
тел.: 8 (7222) 36 39 71
ЦЕНТРАЛЬНАЯ АПТЕКА (круглосуточно) Б. Момышулы, 12,
тел.: 8 (7222) 36 10 39

СЛУЖБА СПАСЕНИЯ

г. Семей тел.: 112
Водно-спасательная служба
тел.: 8 (7222) 50 26 43

Ж/Д-, АВТОВОКЗАЛЫ, АЭРОПОРТ

Международный автовокзал
ул. Каржаубайулы, 249,
тел.: +7 701 990 16 99
Семей, автовокзал
ул. Ч. Валиханова, 167,
тел.: 8 (7222) 52 09 25
Аэропорт г. Семей
тел.: 8 (7222) 36 02 22

ОБМЕННИКИ

АЖУР, ул. К. Мухамедханова, 32,
тел.: 8 (7222) 52 32 51

ЛЮБОВЬ, пр. Шакарима, 20,
тел.: 8 (7222) 56 53 09

ТЕТ-А-ТЕТ, пр. Шакарима, 38,
тел.: 8 (7222) 56 64 05

БАНКИ

БАНК ЦЕНТМКРЕДИТ
ул. ул. Абая, 99,
тел.: 8 (7222) 60 01 15

НАЛУК BANK
ул. Абая, 109,
тел.: 8 (7222) 55 88 03

СБЕРBANK
ул. К. Мухамедханова, 1,
тел.: 8 (7222) 55 60 42

ЦЕНТРАЛЬНЫЙ ОТДЕЛ ПОЛИЦИИ


дежурная часть
тел.: 8 (7222) 52 27 07
ГОРОДСКОЙ ОТДЕЛ ДОРОЖНОЙ ПОЛИЦИИ Г. СЕМЕЙ
ул. Морозова, 5,
тел.: 8 (7222) 52 38 82

14 КУРЧАТОВ

Курчатовская городская больница
ул. Курчатова, 9,
тел.: 8 (72251) 3 27 29,
8 (72251) 3 35 46

Отдел по ЧС
ул. Тауелсиздик 2/01,
тел.: 8 (72251) 3 32 39,
8 (72251) 3 35 00

Полезная информация



База отдыха «Family Fishing» (после р. Дресвянка, справа, не доезжая с. Саратовка, есть указатель)

Беседки (6, 8, 10, 12 человек) – 15000 тг. (в стоимость аренды входит посуда, чайник, мангал), открытые

беседки (7-9 чел.) – 7000 тг. (нужна своя посуда). Есть банкетный и VIP залы.

Рыбалка, экскурсии, доставка свежего осетра.

Напитки, еда, меню из осетра по предварительному заказу. с 10:00 до 23:00
тел.: +7 777 315 36 17

family_fishing_uka

Санаторий «Багратион-2» (4 км от с. Привольное)


Размещение в корпусе и домиках от 14000 тг/сутки (проживание, питание, лечение).



Пантовая ванна, пантовое обертывание, ножная ванна, пантовая ингаляция, фитобочка.

с июня по август
тел.: +7 777 672 81 28,
8 (72334) 3 11 82

Маршрут для настоящих ценителей истории и сакральных мест, которыми так богат Абайский район. Здесь, на родине великого Абая, вы побываете в музее М.Ауэзова, посетите величественный комплекс Абая-Шакарима в Жидебае. Кроме того, у вас есть уникальная возможность постоять в самом центре Евразийского континента и окунуться в целительную воду мистического озера пещеры Коныр-Аулие.



Усть-Каменогорск – Семей – мавзолей Енлик-Кебек – Жидебай–Борили – пещера Коныр-Аулие

идеально для:



лучшее время для поездки:

с 1 мая по 1 октября



**соприкоснитесь с жизнью
и творчеством Абая,**

а также побывайте в таинственной пещере
Восточного Казахстана – Коныр-Аулие.



селфи-точки:

- Памятник Кушикбаю
- Мавзолей Енлик-Кебек
- Жидебай



общая
протяжённость
маршрута:

520 км

дорога займёт
от 10 часов



Усть-Каменогорск – Семей – Мавзолей Енлик-Кебек – Жидебай-Борили – Пещера Коныр-Аулие

На авто по ВКО • маршрут # 3

1 Усть-Каменогорск
Выезд из города в сторону города Семей. Дорога до Семей – 200 км, по времени займёт 3-4 часа. *(подробный маршрут см. стр. 30-31)*

2 Семей
На знакомство с городом Семей *(см. стр. 34)* запланируйте не менее 2-х дней. Выезжать из Семей лучше рано утром, так как предстоит проехать более 300 км. Выезд из города по трассе в сторону аэропорта.

3 Монумент Кушикбай батыру *(см. стр. 48)*
По пути в Жидебай – родовое гнездо основоположника казахской литературы – Абая, каждому путнику приходится преодолевать **перевал Кушикбая**. 21-метровый монумент установлен на горе, где похоронен Кушикбай батыр. У подножия горы, возле дороги, находится целебный родник, который не замерзает даже в морозы. Здесь, по пути в Семей, всегда останавливался Абай.



4 Борили *(см. стр. 49)*
Борили – старинное название местности и населенного пункта. Дорога начинается с памятного знака.



Повернув налево, в 4 км от главной дороги, вы попадёте в **музей М. Ауэзова** в Борили. Он был открыт в 1987 г.



Кроме дома-музея, здесь расположен мавзолей, где похоронены родители писателя.

5 Сырт-Каскабулак
90 км по трассе Семей – Караул и 1 км вправо от основной дороги. 10 августа 1845 г. здесь родился Абай Кунанбаев. На этом месте, у родника Сырт-Каскабулак, установлен памятник из мрамора.



6 Енлик-Кебек *(стр. 48)*
Пирамидальный обелиск из белого мрамора «Енлик-Кебек» установлен на массивном фундаменте шатровой формы. Находится на 128 км от Семей. Башня сооружена над могилой девушки Енлик и юноши Кебека. Это место популярно среди молодежи как место, благословляющее влюбленных. Часто здесь можно увидеть свадебные процессии.



Напротив есть кафе-гостиница «Курманбай».



В 5 км от основной дороги в сторону села Аркат (после поворота направо нужно проехать еще 1 км) стоит 14-метровый мазар Мамай батыра, прославившимся в борьбе с джунгарами. На основной трассе в сторону Жидебая есть поворот с табличкой «Акшоки». Повернув здесь и проехав 20 км вы окажитесь в **Акшоки** – зимовке аула Кунанбая.

7 Акшоки
Акшоки – колыбель абаевского творчества, здесь набирало силу и крепло его литературное и философское дарование. Многие произведения Абая были написаны именно здесь.




Это место также примечательно сохранившимся некрополем потомков Кунанбая.

8 Жидебай
Дом-музей выдающегося поэта казахского народа Абая Кунанбаева находится в 183-х км от г. Семей, в урочище Жидебай Абайского района. *(см. стр. 50)*



На территории комплекса есть кафе и гостиница на 15 человек (+ дополнительные места), также здесь имеется библиотека. **WC**





На авто по ВКО • маршрут # 3

Памятный знак «**Центр Евразийского континента**» установлен неподалеку от Дома-музея Абая в урочище Жидебай. 📷



Эта точка, максимально удаленная от всех океанов в мире, считается полюсом континентальности Земли.


9 Караул
Караул – село в Восточно-Казахстанской области, с 1928 года административный центр Абайского района. Здесь вы можете поесть и отдохнуть.



В Карауле находится филиал Областного историко-краеведческого музея г. Семей.



10 Пещера Коньыр-Аулие
Пещера находится в горе Актас, в 120 км от с. Караул. Дорога в основном неасфальтированная. Нужно доехать до с. Токтамис, от которого остаётся ещё 20 км до самой пещеры по грунтовой дороге. 📷 🛏



Монумент Кушикбай батыру

3 На автотрассе, ведущей в Абайский район, стоит 21-метровый памятник **батыру Кушикбаю**. Люди стараются не проезжать мимо него, не поклонившись герою. Наверное, нет ни одного человека, не испробовавшего воды из ручья, который никогда не замерзает. Кушикбай известен тем, что активно участвовал в сражениях против джунгар. Принято считать, что высота стелы определена возрастом, в котором погиб Кушикбай, защищая родину от врагов, то есть ему был 21 год. Автор памятника **Мадукас Мырзаханов** воплотил в нем предание, описанное **Мухтаром Ауэзовым** в рассказе «Сиротская доля», и посвящен не только Кушикбаю, но и всем забытым казахским батырам. В композицию монумента из мангистауского белого камня, вошли изображения дулыга - головного убора батыров, юрты, домбры и двух взлетающих лебедей, символизирующих широту казахской степи и души казахского народа.



Мавзолей Енлик-Кебек



Легенда о Енлик и Кебеке, предвосхищая шекспировские страсти, связана с враждой двух родов. Сильный и храбрый Кебек был из рода тобыктинцев. И даже предсказание о скорой гибели из-за девушки не могло умерить его жажду подвигов. Однажды, заблудившись на охоте, Кебек попал в незнакомый аул рода найман, где встретил прекрасную девушку по имени Енлик, влюбился в нее, а она ответила ему взаимностью. Но красавица была давно сосватана. Влюбленные решились на побег, что привело к родовой вражде. Строгий бий Кенгирбай приговорил влюбленных к смерти.

6 **Мавзолей «Енлик-Кебек»** встречается путешественникам по пути из города Семей до зимовки Абая в местечке Жидебай. Это памятник великой любви. Башня сооружена над могилой девушки Енлик и юноши Кебека — двух влюблённых, ставших жертвами суда биев в 1780 г. Со временем башня разрушилась. В 1960 г. памятник восстановлен жителями Абайского района. Мавзолей представляет собой шестиметровую башню с куполом. С 4-х сторон установлены арки с восточным орнаментом.



Дом-музей М.Ауэзова в Борили


4 В 82 км от Семей, в 4 км к востоку от трассы Семей-Караул расположено село Борили – отчая земля **Мухтара Ауэзова**, место, где он провел свои детские годы. О том, что путник вступает на родину классика, напоминает памятный знак в виде раскрытой книги, установленный на повороте дороги, ведущей с трассы в бывшую зимовку Ауэзовых.



Мухтар Ауэзов — классик казахской литературы, лауреат Государственной и Ленинской премий, писатель, академик, основоположник абаеведения. Он особо известен миру как автор монументальной книги «Путь Абая», которая составляет два тома из серии мировой литературы в 250 томов.



Борили – исконное название местности, в которую во второй половине прошлого века, по договоренности с Кунанбаем, переселилось семейство Ауэза – деда будущего писателя. Здесь располагалась зимовка, в которой вырос Мухтар.



В музее, занимающем 8 залов, посетителей ждет обширная экспозиция, посвященная творчеству и жизненному пути Мухтара Ауэзова, которая знакомит с детством и юностью казахского классика, годами его учебы в университете, периодом творческого становления как писателя. Внушительный раздел экспозиции посвящен литературному наследию Ауэзова – драматургии, прозе, публицистике.



Сегодня гости Борили могут побывать в отреставрированном в 1987 году доме родителей писателя, а также увидеть немало исторических памятников. Недалеко от дома-музея находится мавзолей родителей писателя Омархана и Нуржамал. В окрестностях села располагаются место рождения классика – Аяккараган, а также могилы жен Абая, Дильды и Айгерим, и его старшего сына Акылбая.



Каждое третье воскресенье месяца – бесплатный вход для всех категорий посетителей. Школьникам во время школьных каникул вход бесплатный.



Абайский р-н,
с. Борили
тел.: +7 771 485 01 09,
8 (72259) 3 35 20

Урочище Жидебай

В Казахстане немало мест, связанных с именами национальных гениев. В жизни и творчестве Абая такое место принадлежит урочищу Жидебай.



Абай всячески расширял и благоустраивал поместье. Переоборудовал зимовье и построил по своему проекту школу и мечеть. Здесь же, в отрогах Шынгыстауских гор, скончался 7 июля 1904 года, не дожив до полных шестидесяти.



На авто по ВКО • маршрут # 3

8 Родовая усадьба в Жидебае досталась поэту в наследство в 1894 году, здесь же Абай провел и последние 10 лет жизни. Жидебай стал творческой Меккой поэта и мыслителя. Подавляющее большинство его стихотворений, поэм, переводов написано именно здесь.

Фамильная усадьба потомков Кунанбая – ныне дом-музей Абая в Жидебае дает возможность погрузиться в атмосферу, в которой жил мэтр казахской культуры, почувствовать дух эпохи Абая. Особый интерес вызывает рабочий кабинет. На тра-

диционном низком круглом столе, покрытом узорчатой скатертью – карманные часы, которые отсчитывали время поэту, табакерка, чернильный прибор, гусиное перо. Кажется, что еще не высохли чернила на лежащей рядом рукописи Абая. На письменном столе и в шкафу главное место отведено книгам – неизменным спутникам творческой жизни поэта, среди которых издания восточных авторов, произведения европейских и русских классиков, энциклопедии.





Жидебай для Абая был источником поэтического вдохновения и философских раздумий. Здесь его поэзия поднялась к высотам реалистического мастерства, в полный голос зазвучали размышления о смысле жизни, предназначении и судьбе человека. Они являются ключом к пониманию внутренних переживаний Абая, поражают своим высоким гуманизмом, напряженностью и глубиной мысли, образной, яркой и точной речью. Здесь были написаны 76 стихотворений поэта, 27 из 45 «Слов Назиданий», осуществлены переводы произведений Лермонтова и Крылова.

В доме-музее можно увидеть раритетные экспонаты. Например, такая – головной убор Кунанбая, привезенный им из Аравии во время паломничества в Мекку, охотничье ружье Абая или старинный ковер из черного бархата с красными аппликациями, принадлежавший жене Абая Дильде.



Особой аурой обладает расположенный в урочище мавзолейный комплекс «Абай-Шакарим». В основу концепции мемориала положены традиционные космогонические представления казахов, наиболее полно и емко выражающие их мировосприятие. В мавзолее рядом с могилой Абая есть надгробье его брата Оспана.



Однако музейная экспозиция не только раскрывает масштабность творческого наследия Абая, но и знакомит с развитием литературной школы учеников и последователей поэта – сыновей Акылбая, Магауи, племянника Шакарима, ученика и друга Кокбая Жанатаева, внука Аубакира.

Рядом с надгробьем Шакарима – камень над могилой его сына Ахата. Высота башни Абая составляет 32,5 метра, а башня Шакарима имеет высоту 31,5 метра. Мавзолеи над местами захоронения величайших сынов казахского народа установлены на огромной платформе

длиной 200 м, шириной 65 м и высотой 5 м, которая разделена на три яруса, соотносимые с тремя уровнями Вселенной в мифологии казахов. Сами же мавзолеи отличаются друг от друга пластикой фасада и завершением куполов. На поверхности стен по белому известняку вырезаны росписи 99-ти имен Всевышнего.

Пол внутри мавзолеев выложен в технике флорентийской мозаики. Общую композицию завершают четыре угловые башни, ограничивающие пространство верхнего яруса. В середине комплекса находится амфитеатр, который одновременно является лестницей для прохода посетителей на верхний ярус и используется для проведения различных мероприятий.



Седло коня, на котором ездила любимая жена Абая - Айгерим

В целом, на территории заповедника в Жидебае насчитывается 16 исторических мест, связанных с Абаем Кунанбайулы и его родственным окружением. В земле Жидебая покоится прах бабушки и матери Абая (мавзолей Зере и Улжан), брата Абая Кудайберды, жены Еркежан.





Уже стало традицией проводить здесь республиканский тур конкурса для школьников «Абай оқулары» (Абайские чтения).



Еще одно значимое место – музей «Охотничий домик Шакарима». Эта музейная экспозиция, открытая в 2006 году к 150-летию Шакарима Кудай-

бердиева, знакомит посетителей с жизнью и творчеством поэта. Здесь представлены уникальные экспонаты. Например, архивные документы о паломничестве поэта в Мекку, обнаруженные историками в Госархиве Казахстана, или фотография Шакарима с беркутом.

Каждое третье воскресенье месяца — бесплатный вход для всех категорий посетителей. Школьникам во время каникул — вход бесплатный.

 Гостиница: Жидебай, ИП Ташенова, Мәңгілік Ел, 12.
тел.: +7 702 851 68 58
abay-museum@mail.ru
www.abay-museum.kz

 с 10:00 до 18.00 часов,
с 13:00 до 14.00 — обед,
Понедельник — выходной.
 Вход: взрослый — 300 тг.,
студенческий — 150 тг.,
школьный — 70 тг.

 Экскурсия до 5 человек — 300 тг.,
больше 5 человек — 500 тг.
 Жидебай: 8 (72252) 5 01 11
Борили: 8 (72259) 3 35 20

Пещера Коныр-Аулие



• расположена в урочище гор Шынгыстау, у подножия горы Актас, в 20 км от села Токтамыс, примерно в 300 км от города Семей. • средняя температура воздуха внутри: до +10 °С, воды: +4 °С • протяженность пещеры – 30 м, глубина озера до 5 м

10 Коныр-Аулие – самая большая пещера Восточного Казахстана, которая по праву считается одним из самых интересных и удивительных сакральных мест. В пещере бывали Абай и М.Ауэзов, а теперь приезжают сотни туристов, которые хотят не только побывать в пещере, но и окунуться в священном озере.



Озеро, расположенное в глубине Коныр-Аулие, является главной священной точкой пещеры. Старожилы рассказывают, что об этой уникальной воде знали их далекие предки, приезжавшие сюда залечивать раны в перерывах между боями, когда объявлялось временное перемирие. Воевать в священных местах считалось святотатством. Некоторые и вовсе уверены, что здесь сокрыта могила великого Чингисхана, а воды таинственного озера соединены подземным течением с самой Меккой.

А вот как получила свое название пещера Коныр-Аулие – неизвестно. Согласно самой популярной легенде, обнаружил ее пророк Коныр во времена Великого Потопа. Говорят, в спасительный Ноев ковчег не успели попасть три казахских пророка, и пришлось им все время провести на привязанных к ковчегу бревнах. Когда вода начала спадать, и показалась суша, бревно Коныра зацепилось за хребет Актас (Белый Камень), в расщелине которого находилась пещера. Внутри пещеры оказалась каменная чаша, наполненная целебной водой.



земным течением с самой Меккой. А еще местные жители вам обязательно расскажут, что озеро полно духов их предков, которых можно увидеть в виде белых фантомов на фотографиях, сделанных в пещере.

По сей день, несмотря на низкую температуру воды, в озеро окунаются многочисленные паломники, веря в его мистические и лечебные свойства.

Паломники утверждают, что вылечить можно все. Главное – верить в это и заходить в воду с чистыми помыслами, нельзя курить и сквернословить. Прежде чем войти в пещеру, нужно пройти молчаливый обряд омовения. Женщины, по правилам, входят в воду после мужчин, в платьях и с покрытой головой. Проводится обряд жертвоприношения барашка.



Путь к озеру в Коныр-Аулие освещен. Недалеко от пещеры расположены домики, где можно переночевать и приготовить еду, которую нужно взять с собой. Магазинов поблизости от пещеры нет. Продукты нужно брать с собой.



Вход в пещеру – 600 тг, круглосуточно.

Размещение на спальных местах в домиках – от 1500 тг/сутки с человека

Где поесть и остановиться

6 **ЕНЛИК-КЕБЕК**
☕ ГДЕ ПОЕСТЬ &
🏠 ГДЕ ОСТАНОВИТЬСЯ
 Кафе-гостиница
 «Курманбай»
 тел.: +7 777 982 34 71

8 **ЖИДЕБАЙ**
☕ ГДЕ ПОЕСТЬ &
🏠 ГДЕ ОСТАНОВИТЬСЯ
 Кафе и гостиница на 15 человек + дополнительные места
 тел.: +7 702 851 68 58

9 **КАРАУЛ**
☕ ГДЕ ПОЕСТЬ
 Кафе «Енлик Димаш»
 ул. Мамая, 6,
 тел.: +7 775 299 74 58

Кафе «Дидар» (напротив акимата), тел.: 8 (72252) 9 12 05, +7 775 538 31 94

🏠 ГДЕ ОСТАНОВИТЬСЯ
 Гостиница «Енлик Димаш»
 2500-8000 тг/сутки
 ул. Мамая, 6,
 тел.: +7 775 299 74 58
 Гостиница «Ак Ниет»
 2500 тг/сутки
 ул. Молдагалиева, 28,
 тел.: 8 (72252) 9 22 88,
 +7 705 465 32 31
 Гостиница «Ер Нур»
 5000-8000 тг/сутки
 ул. Абая, 68,
 тел.: 8 (72252) 9 22 14,
 +7 775 998 81 73

Полезная информация

9 **КАРАУЛ**
АЗС, СТО
🛢 Есть бензин. Газа нет.
Шинмонтаж:
 тел.: +7 775 149 75 55
СТО ул. Бекбосынова, 38,
 тел.: +7 702 829 20 00
🏥 Абайская центральная районная больница:
 ул. Кокбая, 1, тел.: 8 (72252) 9 14 17, 9-15-64, 103

💰 **Платежный терминал**
Halyk Bank, ул. Абая, 65,
 тел.: 8 800 465 32 31
 8 (72252) 9 11 11, 9 18 93

📞 Абайский районный отдел по ЧС
 тел.: 8 (72252) 9 12 35

Событийный туризм


дата	мероприятие	место проведения
22 марта	Национальные традиционные спортивные игры, посвященные празднику Наурыз (казакша курес, байга - жорга на 7,5 км, байга на 15 км, аламан байга на 25 км)	Село Караул



дата	мероприятие	место проведения
10 августа	Айтыс , финальная часть, участвуют известные поэты-акыны Казахстана.	Районный дом культуры



дата	мероприятие	место проведения
9-сентября	Абаевские чтения Ежегодно на Абаевских чтениях принимают участие школьники со всего Казахстана.	Амфитеатр в Жидебае



Путешествие на Зайсан – это необыкновенное погружение в атмосферу древней истории Казахстана, окутанной тайнами и легендами. Те, кто любит этнографический и культурный туризм, найдут здесь для себя массу интересного.



Усть-Каменогорск – мавзолей Ырғызбай-ата – Шиликтинские курганы – озеро Зайсан – горы Сауыр

идеально для:



лучшее время для поездки:
с 1 июня по 1 октября



насладитесь ощущением бесконечной свободы на берегу Зайсана – крупнейшего озера в Восточно-Казахстанской области.



селфи-точки:

- Мавзолей Ырғызбай-ата
- Шиликтинские курганы
- Памятник Кабанбаю (Богас)
- Озеро Зайсан
- Горы Сауыр



4

Усть-Каменогорск – мавзолей Ыргызбай-ата – Шиликтинские курганы – оз. Зайсан – г. Сауыр

1 Усть-Каменогорск
Выезд из города на трассу Алматы – Усть-Каменогорск (через ТЦ «Арзан» и 23-й микрорайон). Ближайшая от города АЗС по пути следования находится в поселке **Касыма Кайсенова** (16 км от г. Усть-Каменогорска).

2 Калбатау
Калбатау является административным центром Жарминского района. Через Калбатау проходят автомобильные дороги государственного значения Семей – Зайсан и Алматы – Усть-Каменогорск.



3 Кокпекты
Кокпекты - районный центр, где вы можете сделать остановку и остаться на ночь.



Оздоровительный центр «Жарма Арасан»

Оздоровительный центр расположен возле солёного озера Арасан в 12 км к северо-востоку от села Калбатау. Лечебная база располагает процедурами с целебной (иловой) грязью и минеральной водой. Курс лечения длится 10 дней.

проживание от 5800 тг.

в сутки в стандарт

и люкс номерах

4-разовое питание

в кафе

лечение, баня,

сауна, массаж

с июня по август

с. Калбатау,
ул. Алимбетова, 53,
тел.: 8 (72347) 65 370,
65 728, 65 731, 65 777

zharmta_arasan

4 Богас
 Памятник Кабанбай батыру. Кафе и гостиничный комплекс «Дарабоз» на 28 мест, АЗС «КазМунайГаз».

В 95 км от автодороги «Омск-Майкапчагай» (из них 25 км грунтовая дорога) находится

мавзолей Ыргызбай-ата.

5 Мавзолей Ыргызбай-ата (стр. 60)

Это один из самых знаменитых и загадочных объектов Восточного Казахстана. На территории комплекса есть музей, мечеть и библиотека.



Маршрут: 482 км

Районы: Уланский, Жарминский, Тарбагатайский, Зайсанский

На авто по ВКО • маршрут # 4

6 Аксуат

Аксуат – административный центр Тарбагатайского района, расположенный на юго-западе Зайсанской котловины между озером Зайсан и Тарбагатайскими горами. Именно здесь удобно остановиться на ночлег. 🏠 💰 🛏 🍲

По пути следования населенных пунктов встречается немного. В основном они находятся в паре километров от основной трассы.

7 Акжар

Акжар – крупный населенный пункт по пути следования. Акжар с казахского языка переводится как «белый обрыв». 🍲 🛏 🏠 🏠 💰

8 Тугыл

Тугыл находится в 5 км от дороги, на берегу оз. Зайсан.

Возле дороги есть рыбный рынок, на котором вы можете приобрести щуку, леща, сазана или окуня у местных рыбаков.



Также с ними можно договориться и арендовать катер.



10 Кенсай

Аул расположен в 5 км от г. Зайсан, пользуется популярностью у местных жителей. Здесь установлены юрты, есть 🍲 кумысхана и можно поесть свежие шашлыки.

11 Шиликтинские курганы (см. стр. 64)

Шиликтинская долина поражает количеством огромных курганов (их более 200), которые тянутся несколькими цепочками.

12 Зайсан (см. стр. 65)

Зайсан – крупный торговый город, расположенный недалеко от границы с Китаем, в предгорьях хребта Сауыр.



Зайсан славится своим рыбным рынком. В городе есть аэропорт. Вы можете посетить Зайсанский историко-краеведческий музей.



Мавзолей «Ыргызбай-ата»



Расположен в Тарбагатайском районе Восточно-Казахстанской области в 80 км к северу-западу от Аксуата.


5 Мавзолей Үргызбай-ата является местом захоронения знаменитого народного лекаря Досканаулы Үргызбай (1787 г. – 1850 г.). Он обладал чудесными способностями излечивать людей с помощью травяных настоев и отваров, был костоправом, имел дар провидца. Целитель всегда знал, кто к нему едет и с какой болезнью, мог ставить точный диагноз по пульсу больного. За исцеление Үргызбай-ата никогда не брал платы. По преданию, Үргызбай-ата вылечил бия Кунанбая - отца великого поэта Абая.


В настоящее время памятник является местом паломничества, с которым связаны многочисленные истории исцеления больных людей. Ежегодно мавзолей посещают около 5000 паломников.


Чудесное место притягивает людей, и вселяет надежду на выздоровление по сей день. Люди верят, что если провести ночь в комнатах мавзолея, обязательно приснится вещий сон. Сакральное место обладает ярко выраженными целительными свойствами.



Мавзолей принимает гостей бесплатно, круглосуточно на протяжении всего года. Комфортнее здесь летом. Важно понимать, что поездка к мазару может занять много времени. В запасе нужно иметь минимум 2 дня и достаточное количество провизии.

 На территории мавзолея есть кухня, где посетители при желании могут самостоятельно приготовить себе еду. Неписанная традиция гостеприимства предполагает, что вас покормят, а вы, в свою очередь, окажете эту услугу уже следующим посетителям мавзолея.

Также при мавзолее есть  бесплатная гостиница вместимостью до 90 человек.

 тел.: 8 (72346) 50 429,
+7 778 491 74 85





Сюда спешат полонники не только со всех регионов республики, но и из других стран в надежде на исцеление. Сегодня при мавзолее построены мечеть, гостевой дом, музей и библиотека с фондом более 4 тыс. старинных книг. Среди наиболее ценных изданий, хранящихся в библиотеке, - медицинские трактаты ибн-Сины, написанные в XVII-XVIII веках. В экспозиции музея можно увидеть артефакты сакских курганов, родовые украшения казахов, более 600 экспонатов. Недалеко от мавзолея есть родник Кумысты (Серебряный родник).

Национальные спортивные игры и Международный кубок мира по казакша күрес имени Аулие Ыргызбай Досканаулы



Тем, кто увлечён традициями и культурными ценностями казахского народа, будет интересно побывать или даже стать участниками на соревнованиях, предусмотренных на ипподроме в селе Екпин. Предполагаются традиционные народные виды спорта, такие как байга и айтыс.

Ежегодно, на протяжении 7 лет в селе Аксуат в честь Ыргызбай-ата проводятся **международные соревнования по казакша күрес**, где принимают участие более 30 стран из ближнего и дальнего зарубежья. Соревнования проводятся в первую неделю после Оразы. В 2020 году первый день состязаний выпадает на 7 июня. По традиции, на ежегодные соревнования ожидается прибытие более пяти тысяч туристов.



Горы Сауыр




13

Казахстанская часть горного царства **Сауыр** занимает южную часть Зайсанского района Восточно-Казахстанской области. Это уникальная местность. В первую очередь, его пограничное положение между двумя знаменитыми горными системами. Здесь можно встретить представителей флоры и фауны характерной и для Алтая, и для Тянь-Шаня. Вторым уникальным свойством является удаленность Сауыра от крупных промышленных зон и населенных пунктов. Горы не охвачены сельскохозяйственной деятельностью и по сей день сохраняют уклад первозданной жизни. В-третьих, на склонах Сауыра за считанные часы можно побывать в нескольких природных зонах: от предгорных степей, до лесов и альпийских лугов. Именно поэтому экологические и охотничьи туры в горах Сауыра уникальны. Предлагает услуги по организации таких туров **крестьянское хозяйство «Айка» Ахметсалимкызы Аэлима**.



В урочище Малый Жеменей, которое располагается в 20 километрах от города Зайсан, действует **туристическо-охотничий лагерь «Малый Жеменей»**. Лагерь оборудован деревянными домами, баней. Работает столовая. Построены беседки, которые могут стать хорошей площадкой для проведения мероприятий на открытом воздухе. Рядом с лагерем протекает горная речка. Здесь нет мобильной связи и Wi-Fi.



Из лагеря «Малый Жеменей» организуются конные и пешие экскурсии по окрестностям. Возможны многодневные переходы с ночевкой в палатках по установленным маршрутам.




КХ «Айка» предоставляет в помощь туристам егерей, проводников, англоговорящих переводчиков, поваров, туристическое оборудование и различный транспорт.

Также гости лагеря могут полюбоваться на семиреченского фазана в стенах небольшого фазанария, или посетить маральник.

Турфирма **«Amazing Zaisan Travel»** представляет КХ «Айка» в Усть-Каменогорске и предлагает автомобильные туры по природным и историческим памятникам Зайсанского, Курчумского и Катон-Карагайского районов ВКО. г. Усть-Каменогорск, Наб. им. Славского, 16, тел.: 8 (7232) 25 19 38. Полную информацию обо всех услугах можно найти на сайтах zaisantour.kz и kazakhstan-hunting.com.

Туристские маршруты



Тур «Золотое кольцо Зайсана»

научно-познавательный, групповой
 0 8 дней июнь – август

День 1 Выезд из Усть-Каменогорска. Посещение комплекса Ак-Баур, монастыря Аблайкит, озера Шыбындыколь. Ночевка на турбазе.

День 2 Переправа через Бухтарминское водохранилище. Экскурсия по Курчуму. Ночлег в хостеле.

День 3 Поездка в Киин-Кериш и Шекельмес. Ночевка в палаточном городке.


День 4 Прогулка по побережью Зайсана. Экскурсия в урочище Ашутас. Ночлег в селе Буран.

День 5 Посещение города Зайсан и урочища Малый Жеменей. Ночевка в коттеджах.

День 6 Прогулка в горах Саур, экскурсия на ферме по выращиванию фазанов. Ночлег в базовом лагере.

День 7 Посещение урочища Окей и Шиликтинской долины. Ночевка в гостинице.

День 8 Выезд в Усть-Каменогорск. Посещение «Пылающие Адыры», остановка у памятника Кабанбай батыру. Возвращение в Усть-Каменогорск.



Тур «Чудеса природы Алтая»

научно-познавательный, групповой
 0 8 дней июнь – август

День 1 Выезд из Усть-Каменогорска. Посещение комплекса Ак-Баур, монастыря Аблайкит, озера Шыбындыколь. Ночевка в прибрежном лагере.

День 2 Переправа через Бухтарминское водохранилище. Экскурсия по Курчуму. Посещение галереи Мойнак и урочища Киин-Кериш. Ночлег в селе Аманат.

День 3 Прогулка по побережью озера Зайсан. Остановки в селе Буран и на Мраморном перевале. Прогулка по Старо-Австрийской дороге. Остановка на озере Маркаколь. Ночевка в деревне Урунхайка.

День 4 Экскурсия в Маркакольский заповедник. Ночевка в деревне Урунхайка.

День 5 Продолжение пути по Старо-австрийской дороге в сторону Катон-Карагайского парка. Остановка и ночлег на озере Язевое.

День 6 Прогулка по окрестностям озера Язевое. Отдых на побережье.


День 7 Выезд в Берельскую долину, экскурсия по некрополю. Ночевка в селе Катон-Карагай.

День 8 Выезд в Усть-Каменогорск. Посещение села Улкен Нарын. Продолжение пути по Зырянской трассе, остановка на базе отдыха Бухтарминского водохранилища. Продолжение пути через Осиновский перевал. Возвращение в Усть-Каменогорск.

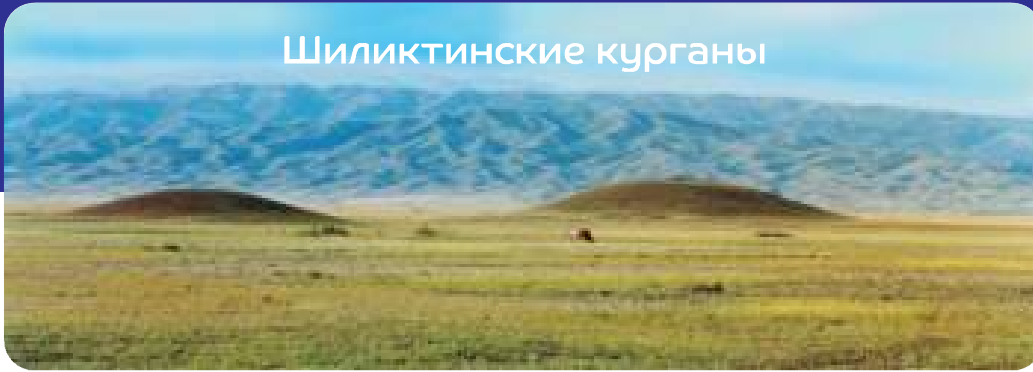
На авто по ВКО • маршрут # 4

УСЛОВНЫЕ ОБОЗНАЧЕНИЯ

Классификация маршрута Уровень сложности
 Продолжительность Период действия маршрута
 пеший конный автомобильный на автобусе



Шиликтинские курганы



11 Величественные **курганы Шиликты** находятся приблизительно в 500 км от Усть-Каменогорска, в 3 км к юго-западу от села Шиликты. Курганы расположены на равнинной местности длиной около 80 км, окруженной горами Тарбагатай, Сауыр-Сайхан и Манрак.

Расцвет древней культуры в Шиликтинской долине пришелся на ранний железный век. С начала первого тысячелетия до нашей эры здесь жили сакские племена. Они оставили после себя большое количество величественных памятников. В долине насчитывается более 200 курганов того времени, из которых более полусотни относятся к царским.



В результате раскопок одного из царских курганов в 2003 году было найдено 4 333 золотых изделия в виде фигурок зверей. Одна из самых удивительных находок - крошечная чашеобразная золотая подвесочка размером всего в 1 мм. К ней было припаяно ушко диаметром 0,5 мм.



Трудно представить себе, что они были изготовлены степняками-кочевниками много веков назад! Золото Шиликты отмечено очень высокой пробой: 930-970. Шиликтинские золотые украшения являются наиболее ранними в искусстве саков.



Профессор **Абдеш Толеубаев**, который еще в 2003 году нашел здесь «золотого человека», убежден, что раскопки Шиликтинских курганов доказывают наличие прямой этнокультурной связи между тюрками и саками, и что казахи являются прямыми потомками сакских племен.

В 2016 году в одном из курганов была обнаружена гробница и более 2000 украшений из золота в зверином стиле. На их основе казахстанские ученые реконструировали парадный костюм сакского правителя.

Стоит отметить, что в местном музее выставлена лишь небольшая часть копий археологических находок. Сами находки были перевезены в музей городов Нур-Султан и Усть-Каменогорск.

Лучшее время для посещения Шиликтинской долины – лето, в сухую погоду. Подготовьтесь к тому, что поездка будет непростая. Экскурсия может занять 2-3 дня. Подумайте о том, где остановится на ночлег. По возможности воспользуйтесь внедорожником с крепкой подвеской.

Интерес туристов в Шиликтинской долине вызывает также уникальный памятник архитектуры – **мавзолей Зейнуллы**, построенный в 1925 году казахским архитектором Баязитом Сатпаевым. Мавзолей соединил в себе черты русской часовни с элементами зодчества юго-восточной Азии. Этой необычной формой он как бы объединяет людей разных вер, издавна населяющих этот благодатный край.




12 Приехав в г. **Зайсан**, обязательно прогуляйтесь по улицам города, история которого насчитывает более полутора веков.




Исторические места начала XX века, купеческие дома, магазины, административные здания, гостиницы, городские ворота и многие другие достопримечательности, которые до сих пор украшают город Зайсан, созданы по проекту Баязита Сатпаева.



В доме местного купца Бобкина, построенном еще в 1895 году, сегодня размещен **Зайсанский историко-краеведческий музей**. Современный фонд музея состоит из более 7 тыс. экспонатов и документальных материалов. Любители старины не пожалуют, если посетят этот музей.



Дом казахского бая-купца Жунуса Татанова полон исторических событий. В 1918 г. здесь проходили собрания представителей партии «Алаш», дом использовался как штаб-квартира партии.



Удивительно, как сохранились эти творения, рассказывающие, чем дышал город, как жили горожане, в целом показывая картину городского строительства начала прошлого века.



Зайсан – родина генерала Корнилова и поэта Павла Васильева. Здесь жил и работал поэт-философ Султанмахмут Торайгыров.

Озеро Зайсан




9 *Озеро расположено в Тарбагатайском районе Восточно-Казахстанской области в 63 км к северу-западу от Аксуата. Расстояние от Усть-Каменогорска по трассе составляет 457 км. Расчетное время преодоления пути между областным центром и городом Зайсан на машине составит от четырех часов.*

Озеро Зайсан

Озеро Зайсан является самым большим в ВКО, его площадь составляет более 1800 кв.км. На берегу Зайсана вас не покинет ощущение бескрайнего водного простора. Озеро лежит в долине, окружённой тремя хребтами: Алтайским, Тарбагатайским и Калбинским, в 60 км от Китая. Максимальная глубина Зайсана – около 15 метров. В водоем впадают 10 рек, а вытекает одна – Иртыш – главная водная артерия Восточного Казахстана.

С ноября по апрель озеро покрывается льдом. На Зайсане находится крупная рыбопромысловая зона. Богатства озера включают такие виды, как судак, сазан, буффало, щука, налим, окунь, линь, лещ и карась. Здесь настоящий рай для рыбака! Удить рыбу здесь можно и летом, и зимой. Можно договориться с жителями местных деревушек об организации рыбалки.

 *Разрешённый улов – до 5 кг на человека.*



Где поесть и остановиться

2 КАЛБАТАУ



ГДЕ ПОЕСТЬ

Кафе «Kut food», есть доставка, ул. Абая, 140, тел.: +7 702 300 22 91, kalbatau.kutfood



ГДЕ ОСТАНОВИТЬСЯ

Гостиница «ОТЕЛЬ» от 6000 тг/сутки, ул. Саякова, 8, тел.: 8 (72347) 6 73 95
Гостиница «Кағанат» от 2500 тг/сутки, ул. Оспанова, 11, тел.: +7 775 548 31 22

3 КОКПЕКТЫ



ГДЕ ОСТАНОВИТЬСЯ

Гост. комплекс «Елім-Ай» 2500-10000 тг/сутки, ул. Абая, 49, тел.: +7 777 980 61 89

Гостиница «Коктерек» 1500-3000 тг/сутки, ул. Абая, 40, тел.: 8 (72348) 2 10 14

6 АКСУАТ



ГДЕ ОСТАНОВИТЬСЯ

Гостиница «NURTAU» 4000-6000 тг/сутки, ул. Молдабая, б/н, тел.: +7 771 564 94 54
Гостиница «Бәйтерек» 4000-6000 тг/сутки, ул. Кабекова, 16, тел.: 8 (72346) 2 12 12, +7 771 765 32 78

8 ТУГЫЛ



ГДЕ ПОЕСТЬ

Кафе «Әсем», «Дастархан», «Аққу»

12 ЗАЙСАН



ГДЕ ПОЕСТЬ

Кафе «Шынғыс» ул. Абая, 77, тел.: +7 777 693 70 24
Кафе «Зайсан» ул. Толе би, 145, тел.: +7 775 384 79 79



ГДЕ ОСТАНОВИТЬСЯ

Гостиница «Рахат» 4000-12000 тг/сутки, ул. Жангельдина, 39, тел.: 8 (72340) 2 52 23
Гостиница «Зайсан» от 2800 тг/сутки, ул. Жангельдина, 49, тел.: 8 (72340) 2 13 86
Гостиница «Арай» от 4000-12000 тг/сутки, ул. Астана, 58, тел.: 8 (72340) 2 94 11

Полезная информация

2 КАЛБАТАУ



БОЛЬНИЦА

Жарминская центральная районная больница ул. Мустанбаева, 108, тел.: 8 (72347) 6 50 91
АПТЕКА (работает до 20.00) ул. Кабанбая, 101, тел.: 8 (72347) 6 54 08



ЧС

ОЧС Жарминского района ул. Кабанбая, 3 тел.: 8(72347) 6 52 05



ПОЛИЦИЯ

Отдел полиции ул. Бабатайұлы, 36, тел.: 8 (72347) 6 57 54



БАНК

Halyk bank ул. Алимбетова, 40, тел.: 8 8000 800 059

3 КОКПЕКТЫ



БОЛЬНИЦА

Кокпектинская центр.рай-больница (есть стоматолог) ул. Аухадиева, 46, тел.: 8 (72348) 2 17 10

АПТЕКИ

ул. Лермонтова, 39 тел.: 8 (72348) 2 13 38

ул. Аухадиева, 37, тел.: 8 (72348) 2 16 14



ПОЛИЦИЯ

Деж. часть Кокпектин. р-на, РОВД, ул. Астана, 33, тел.: 8 (72348) 2 19 49



ЧС

ОЧС Жарминского района ул. Кабанбая, 3, тел.: 8 (72347) 6 52 05



БАНК

Halyk bank, ул. Уалиханова, 50 тел.: 8 800 080 00 59



6 АКСУАТ



Центральная райбольница Тарбагатайского района ул. Сейфуллина, 9, тел.: 8 (72346) 2 10 48, приемный покой: 2 18 68



АПТЕКИ

Муниципальная аптека ул. Кабекова, 13, тел.: +7 778 412 19 87
Аптека ул. Кабанбая, 26, тел.: +7 702 997 85 09



ЧС

ОЧС Тарбагатайского района ул. Толегетай баба, 1, тел.: 8 (72346) 2 18 01



ПОЛИЦИЯ

Отдел полиции Тарбагатайского района ул. Абылайхана, 2, тел.: 8 (72346) 2 15 45



БАНК

Halyk bank, ул. Молдабай, 37, тел.: 8 800 080 00 59



8 ТУГЫЛ



АЗС

АЗС – АИ 92, 95, ДТ, тел.: 8 (72344) 2 23 05



АПТЕКА

тел.: +7 777 318 16 05



12 ЗАЙСАН



ПОЛИЦИЯ

Райотдел внутренних дел ул. Кондюрина, 1, тел.: 8 (72340) 2 1306



БОЛЬНИЦА

Зайсанская центральная районная больница (есть стоматолог) ул. Тохтарова, 43, тел.: 8 (72340) 2 58 42



АПТЕКИ

«Айшат», есть доставка ул. Бакажанова, 47, тел.: 8 (72340) 2 69 20, 8 (72340) 3 04 59



СТОМАТОЛОГИЯ

Стоматология «Dent 32» ул. Кондюрина, 3



ТОРГОВЫЕ ДОМА

ТД «Қара Ертіс» ул. Малдыбаева, 85, тел.: 8 (72340) 2 16 94
ТД «Есенғұл» ул. Керимбаева, 18, тел.: 8 (72340) 2 52 85
ТД «Азия» ул. Керимбаева, 25, тел.: 8 (72340) 2 68 80



БАНКИ/БАНКОМАТЫ

Halyk bank ул. Шаймардан, 10, тел.: 8 (72340) 2 11 70
Банк Центр Кредит ул. Спамбетова, 12, тел.: 8 (72340) 2 57 72
Евразийский банк ул. Жангельдина, 39, тел.: 8 (72340) 2 55 54



СТО

ул. 14 условная, 5



АЗС

ул. Желтоксан, 70

Вы выбрали маршрут-предвкушение, ведь вы направляетесь к жемчужине пляжного туризма Восточного Казахстана – удивительному озеру Алаколь, в водах которого, согласно легенде, залечивало раны войско самого Чингизхана. «Пестрое озеро» получило свое название из-за живописных переливов цвета: от лазурно-голубого до пурпурно-фиолетового.

Но не торопитесь скорее попасть на побережье. Ведь в пути вас ждет одно из самых сильных сакральных мест нашего края – мазар Козы Корпеш и Баян Сулу. Сделав небольшое отступление от основной дороги маршрута у города Аягоз, вы попадете в «обитель вечной любви».



Усть-Каменогорск – Национальный природный парк «Тарбагатай» – мазар Козы-Корпеш и Баян-Сулу – оз.Алаколь



лучшее время для поездки:

с 1 июня по 15 сентября

идеально для:



отдохните на редком черном вулканическом галечном пляже, которые встречаются только в Исландии, на Гавайях и на Алаколе



селфи-точки:

- Мавзолей Боранбай би
- Памятник «Яблоко» (с. Урджар)
- Памятник Кабанбай батыру



1 Усть-Каменогорск

Выезд по трассе А-3 Алматы - Усть-Каменогорск.

2 Пос. Касыма Кайсенова

АЗС «Sinooil» – ДТ, АИ 92 (принимают карты).

Магазин. Врачебная амбулатория, ул. Кайсенова, 21, тел.: 8 (72338) 2 73 90

Отделение Halyk bank, ул. Ахметова, 10-59, тел.: 8 (72338) 27952, есть банкомат.

Для тех, кто заправляется газом, АГЗС «Оскемен газ».

3 Калбатау

Здесь есть магазин, отделение Halyk bank, банкомат, врачебная амбулатория, гостиница «Рахат», кемпинг «Едиге», (при въезде, вдоль дороги, у кольца).

АЗС – «КазМунайГаз» (АИ 80, 92, 95, ДТ), «Helios».

4 Жанаозен

Гостиница «У Абая», магазины, столовая.

5 Жангызтобе

Магазин, столовая «Султан», кемпинг «Жангызтобе».

6 Балыктыколь

Мазар Боранбая би Калкаманулы – предводителя казахских войск во время джунгарского нашествия.



7 Жарма

Селфи-точка: скульптура ар-хара.

8 Аршалы

Кафе «Лейла», «Куырдак», кемпинг.

9 Ушбиик

Столовая, кафе, пополнение баланса.

10 АЯГОЗ

Город Аягоз – районный центр. Расположен на обоих берегах реки Аягоз, от которой и получил своё современное название. Через реку проходят 3 моста: 1 железнодорожный и 2 автомобильных (один из них называется «новый»). Аягоз – важный автомобильный и железнодорожный транспортный узел. В городе расположена крупная железнодорожная станция на узле магистрали Турксиб.



Через Аягоз ежедневно проезжают тысячи автомобилей, так как город расположен на развилке дорог республиканского значения.

www.ayagos.vko.gov.kz

От Аягоза можно свернуть направо и, проделав путь чуть более 100 км, побывать в легендарном месте – мазаре Козы-Корпеш и Баян-Сулу. Выезжаем из Аягоза по Карагандинской трассе до с. Бозой (бывш. с. Будённое), далее по просёлочной дороге до с. Тансык. В селе есть магазины. От с. Тансык до мазара – асфальтированная дорога (3,5 км). Возле него нет АЗС, поэтому бензином лучше запастись заранее.

11 Мазар Козы-Корпеш и Баян-Сулу (стр. 78)

Недалеко от мазара есть зона отдыха.

92 км: АЗС «Техно-Ойл», АЗС «Petro Retail».

12 Таскескен

Кафе «Сакан», «Айгерим», «Айдана». Банкомат «Казпочта» внутри магазина «Арлан».

13 УРДЖАР

Урджар – административный центр, находится у подножия западных склонов хребта Тарбагатай. Это уникальный регион, в котором соседствуют степной и горно-таежный ландшафты. Обязательно посетите рынок, где можно купить знаменитый урджарский мёд. Здесь вы можете посетить историко-краеведческий музей. тел.: 8 (72230) 3 35 25

В 30 км от Урджара находится с. Казымбет. Вид на горы.

14 На территории района организован **Государственный национальный природный парк «Тарбагатай»** (см. стр. 72). Центральный офис парка находится в с. Урджар.

15 Науалы

Рынок: фрукты, арбузы, кумыс, шубат, саумал. Скульптура орла.

16 Маканчи

Гостиница «Дос», музей культурного и литературно-мемориального заповедника: ул. Кабанбай, 35.

АЗС «Техноэл» (ДТ, АИ 92), «Бакей», «Даурен» (АИ 92).

Через 10 км поворот направо приведёт вас к озеру Алаколь. Прямо – дорога до Бахты (граница с КНР).

17 Кабанбай

Село Кабанбай находится в 2-х км от трассы. Проезд к нему – по кольцевому перекрёстку. Есть АЗС. Чтобы добраться до баз отдыха побережья Алаколь, двигаемся от села Кабанбай еще на 2 км.

18 Алаколь (см. стр. 74)

Маршрут: **651 км**
 Районы: Уланский,
 Жарминский,
 Аягозский, Урджарский



На авто по ВКО • маршрут # 5




Государственный национальный природный парк «Тарбагатай»

14 Государственный национальный природный парк «Тарбагатай» находится в Урджарском районе Восточно-Казахстанской области. Был создан для сохранения биологического и ландшафтного разнообразия южного склона хребта Тарбагатай, гор Карабас, Аркалы и долин рек Уржар, Катынсу, Эмель. Площадь национального природного парка – 143,550 га.

Парк славится своими ботаническими заказниками, в которых тщательно охраняют редчайшие виды растительности. В местных ущельях сохранились петроглифы, в долинах – множество курганов. При раскопке одного из них было обнаружено захоронение скифской царицы. Посетители всегда удивляются многообразию местной флоры и фауны. Животный мир национального парка включает 376 видов позвоночных и 40 видов жи-

вотных, которые находятся на грани исчезновения. Чаще всего здесь встречаются лисицы, кабаны, заяц-толай, а из птиц – косач-тетерев, цапля, сизый голубь. А также обитают тьянь-шанский медведь, каменная куница, туркестанская рысь, казахстанский архар. В лесах и долинах произрастает 1640 видов растений, из них 169 видов – эндемики. 35 видов растений включены в Красную книгу Казахстана.

«Шипалы булак» – источник, вода которого, по словам местных жителей, обладает целебными свойствами.



Туристские маршруты



- 1 «Әлемді»
- 2 «Қусақ»
- 3 «Әлет»
- 4 «Қарабас»

Для ознакомления с богатым разнообразием растительного и животного мира подходят все предлагаемые маршруты, поскольку каждый из них охватывает основные экосистемы парка.




Чем заняться?

Любителей активного досуга ждут пешие и конные маршруты по национальному природному парку, посещение пасек, гостевых домов и многое другое.

Что посмотреть?

Ириновский, Новотроицкий водопады, лечебный источник «Шипалы булак», горы Тарбагатай, горы Карабас, ботанический заказник «Алет», петроглифы, пещера «Аулие унгир», каменные балбалы, и другие достопримечательности, которые являются гордостью Урджарского края.

В переводе с казахского языка, «Әлие үнгір» - это священная пещера. Пещера в наши дни стала местом паломничества. Ходит легенда, что прикоснувшись к стенам пещеры, можно обрести счастье материнства и радость отцовства.




Ботанический заказник «Алет»

Ботанический заказник «Алет» - это удивительной красоты сад, в котором произрастают различные сорта яблок. Изюминкой данного сада является одна из древнейших яблонь на планете – **яблоня Сиверса**. Ни холод, ни ветер, ни сильная жара не смогли уничтожить творение природы, которое веками укоренилось в тарбагатайскую землю.

В 2006 году был взят анализ структуры ДНК у 2500 современных сортов яблонь, растущих по всему миру, который подтверждает тот факт, что древнее и старше яблони Сиверса на нашей планете просто не найти.

Вкусив плоды яблони, почувствовав аромат, неповторимость, свежесть и изысканность вкуса, невольно начинаешь вспоминать Еву, которой так хотелось попробовать этот райский плод. Согласно одной из легенд, именно яблоня Сиверса произрастала в саду Адама и Евы.

Яблоня Сиверса - настоящее биологическое сокровище, которое позволяет гордиться нашей обогащённой почвой, уникальным климатом, чистейшим горным воздухом и нашей родиной!



На территории национального природного парка обнаружены 28 археологических памятников, в том числе 7 крупных **наскальных изображений**. Многие **петроглифы** в горах Карабаса хорошо сохранились.

Вблизи от петроглифов на вершине горы Карабас на постаменте нашли печать НКВД 1938 года.



На этой вершине инструктором, сопровождающим группу, устанавливается подзорная труба, с помощью которой можно наблюдать за богатым растительным и животным миром и наслаждаться горным пейзажем.

Новотроицкий водопад

Каскад состоит из трёх водопадов. Мощь и красота водопада восхищает, вдохновляет и наполняет энергией, живописнейшие горы, разнообразие растительности, свежий воздух подарят незабываемое впечатление на всю жизнь! В окрестностях водятся архары, и если вам повезёт, вы сможете увидеть это уникальное краснокнижное чудо.



ДОПОЛНИТЕЛЬНЫЕ УСЛУГИ



Туристский инвентарь (палатки, спальные мешки)



Гид-инспектор, экскурсовод, переводчик для групп туристов.



Транспортные услуги: микроавтобус УАЗ (8-местный и 4-местный), НИВА.



Тарифы за посещение национального парка: www.tarbagatai-park.kz



Режим работы: 08.30 -18.00 (пн-пт)




с. Урджар, Шынкожа батыра, 70, тел.: 8 (72230) 3 44 46

✉ tarbaga-tay@mail.ru

Пропуск можно получить в офисе ГНПП «Тарбагатай».

Алаколь



18 Алаколь - уникальное озеро с черным галечным пляжем. Озеро широко известно своими целебными свойствами - лазурная вода с умеренной концентрацией радона, сероводородные грязи и степной воздух, насыщенный минеральными солями. 📷 Озеро входит в десятку самых привлекательных туристских мест республики.



Отдельным богатством озера является **лечебная грязь**, которая применяется при лечении различных заболеваний суставов, радикулитов, кожных недугов, восстановлении после травм. По составу она близка к морской и имеет целебные свойства.



АЛАКОЛЬ: ФАКТ-ЛИСТ

РАЗМЕРЫ

Длина – 104 км, максимальная ширина – 52 км. Наибольшая глубина – 54 м, средняя – 22 м.

НАЗВАНИЕ

В переводе с казахского - «Пестрое озеро».

ЦЕЛЕБНЫЕ СВОЙСТВА

Относится к бальнеологическим (умеренное содержание радона). Минерализация воды от 1,2 до 11,6 г/кг. Воды восточного побережья содержат чуть ли не всю периодическую таблицу Менделеева.

Подкрепленная содержанием радона вода Алаколя:

- снижает нервную возбудимость;
- предупреждает возникновение аллергии;
- поддерживает работу иммунной системы;
- нейтрализует воздействие радиации и солей тяжелых металлов;
- благотворно действует на опорно-двигательную систему;
- помогает при заболеваниях позвоночника и кожи
- оказывает хороший эффект на дыхательную систему, особенно при лечении астмы;
- оказывает противовоспалительное, генерирующее действие,
- показана при ряде заболеваний репродуктивной системы;
- улучшает сон, снимает стресс.



Инфраструктура прибрежной зоны: Арбат поражает красотой и ухоженностью, по удобной набережной можно дойти почти до берега, реконструируется парк, работают детские площадки, музейно-туристический комплекс (с. Кабанбай, тел.: +7 747 153 89 37).



Кафе, бары, магазины, водные развлечения – скучать отдыхающим здесь просто некогда!




☑ Шезлонги, зонты, надувные матрасы – все это можно взять напрокат (от 500-1000 тенге в день). Есть на побережье медпункт и аптеки. В районе базы отдыха «Два Дельфина» есть базар, где можно купить ароматные дыни, сахарные арбузы, а также всю пляжную атрибутику.



ПТИЧИЙ БАЗАР

В центральной части озера расположен архипелаг из трех островов. Алаколь изобилует огромным количеством птиц, которые летают через озеро в страны юго-восточной Азии, Африку и в другие тёплые края.



В окрестностях озера можно встретить более 250 видов пернатых, в том числе из Красной книги Казахстана: черноголового хохотуна, серого журавля, кудрявого пеликана и символ заповедника – **реликтовую чайку**. Этот вид гнездится только в трех местах в мире.

🚤 Здесь есть все популярные развлечения на воде: катание на скутере, «банане», катамаране, катере, лодках. И цена на них тоже стандартная: от 1-2 тысяч тенге. Рыбалка на водоёме весьма интересна и может стать прекрасным дополнением к семейному отдыху.



На озере Алаколь Управлением туризма и внешних связей ВКО ежегодно проводится яркий фестиваль «**Alakol Алаулары**», на котором бывает более 5 тысяч отдыхающих, в том числе и туристов из России, Китая, Кыргызстана.



Для отдыхающих бесплатно организовываются различные мероприятия, зажигательные танцы и концерты, а также онлайн голосование среди отдыхающих на сайте Toureast.kz за лучшую базу отдыха на побережье озера Алаколь.



В завершении праздничного фестиваля - весёлая дискотека и красочный салют.



Помимо ежегодного фестиваля «**Alakol Алаулары**» на побережье озера в июле проводятся:


- **Открытый турнир по пляжному волейболу**, посвященный Герою Социалистического труда Толеубекову Рақымғалию
- **Открытый турнир ВКО по дзюдо**, посвященный памяти ЗТРК С. Шарипова
- **Республиканский турнир по Жамбы ату** среди молодежи
- **Республиканский спортивно-массовый забег «Алаколь - 2020»**
- **Состязания акынов «Доблесть поэзии...»**


Место для проживания на Алаколе выбрать уже не проблема – свободные номера предлагают почти все пансионаты. Стоимость апартаментов - от 3000 до 15000 тенге в сутки – в зависимости от класса номера, количества спальных мест, питания, а также времени заезда. VIP-номер обойдется в 30000–40000 тг. в сутки.

**На восточном побережье оз. Алаколь 176 баз отдыха.
Каждый год строятся новые базы.**

**ТОП-5 лучших баз отдыха
восточного побережья
озера Алаколь:**



База отдыха «**Инжу**» т.: +7 705 983 46 08  [inju.alakol](https://www.inju.alakol.kz) www.inju-alakol.kz



База отдыха «**Айгерим**»
т.: +7 777 110 05 05, +7 701 937 15 03




Комфортабельный отель «**ALADA**»
т.: +7 707 808 51 88, +7 700 154 00 00



База отдыха «**Керуен**»
т.: +7 707 770 00 81



База отдыха «**Парус**»
т.: +7 777 440 40 21  [parus_alakol](https://www.parus_alakol.kz)

На побережье Алаколь открыт Туристский центр «TOURIST INFO», где можно получить информацию о базах отдыха, забронировать места отдыха и бесплатно получить карту расположения баз отдыха Алаколя.

На портале www.TourEast.kz можно заранее забронировать путёвки или скачать карту.




8 (7232) 51 76 23, 21 54 86
e-mail: ticvko.kz@mail.ru

На авто по ВКО • маршрут # 5

Мазар Козы-Корпеш – Баян-Сулу

11 Вот уже 10 веков на излучине правого берега реки Аягоз, напротив аула Тансык (Тарлаулы), величественно возвышается мазар Козы-Корпеш и Баян-Сулу. Мавзолей является не просто древнейшим архитектурным памятником, но и местом рождения одной из самых известных тюркских легенд.

От г. Усть-Каменогорск до мавзолея Козы-Корпеш – Баян-Сулу – 436 км по алматинской трассе. От г. Аягоз до мавзолея Козы-Корпеш – Баян-Сулу – 107 км. Дорога гравийная. Доехав до Аягоза – повернуть по указателю на грунтовую дорогу слева. Ехать по грунтовке рекомендуется равномерно, поддерживая определенную скорость. Доехать до села Тансык, от него до мазара – асфальтированная дорога (3,5 км). Недалеко от мазара есть зона отдыха (речка, беседки).



Четырехгранный мазар построен из плоских сланцевых плит, скрепленных глиняным раствором. Кверху здание значительно сужается, образуя округлое завершение. Общая высота - 11,65 м, толщина стен - 1,86 м. У входа с восточной стороны – маленькие окна размерами 70 x 50 см. Вход свободный, открыт любому желающему.

Древним сооружением, его необычной формой, но еще больше - историей - интересовались многие. Чокан Валиханов, побывавший здесь в 1856 году, был поражен его высотой: девять человек должны были встать друг на друга, чтобы верхний дотянулся до купола. Даже Пушкин, бывая в степях Оренбуржья, слышал эпос о трагической любви казахов «Ромео и Джульетты». Известно, что одна из первых записей легенды была сделана специально для великого поэта и сохранилась в его архиве.

Это один из немногих памятников, сохранившихся до наших времен в практически первозданном виде. Словно сама любовь - вечная и нерушимая - служит ему цементи-

рующей основой. Добраться сюда теперь можно по новой дороге и новому мосту через реку Аягоз. Десятки проселочных дорог ведут паломников к сакральному приюту истинной любви.

Чтобы войти внутрь, надо поклониться, словно отдавая почтение святыне. Внутри очень тепло и по-особенному спокойно. В полумраке выделяются белые надгробия. На каждом - горсти камешков и монет, оставленных как плата за исполнение сокровенных желаний. Все мечты и молитвы паломников, конечно же, о личном и семейном счастье. Старожилы поведают вам немало реальных историй о чудесах обретенной любви или долгожданном материнстве.



Легенда о Козы-Корпеш и Баян-Сулу жива по сей день. В окрестностях мазара сохранились названия мест, которые упоминаются в эпосе. Аулы носят имена сестер Баян-Сулу. Существует колодец, выкопанный Кодаром. Местные жители могут показать место, где Кодар подкараулил и убил Козы-Корпеша. Памятник героям этой поэмы установлен в г. Аягоз.



Более подробная информация о мазаре Козы-Корпеш – Баян-Сулу и легенда об их любви: www.toureast.kz

Где поесть и остановиться

3 КАЛБАТАУ

ГДЕ ОСТАНОВИТЬСЯ


Гостиница «Рахат»
тел.: 8 (72347) 6 53 08

4 ЖАНАОЗЕН


ГДЕ ОСТАНОВИТЬСЯ

Гостиница «У Абая»
тел.: +7 775 203 81 92

5 ЖАНГЫЗТОБЕ

 ГДЕ ПОЕСТЬ
Столовая «Султан»


8 АРШАЛЫ

 ГДЕ ПОЕСТЬ
Кафе «Лейла»
Кафе «Куырдак»

ГДЕ ОСТАНОВИТЬСЯ

Кемпинг «Маралды»
тел.: +7 701 596 00 00

9 УШБИИК

 ГДЕ ПОЕСТЬ
Столовая, кафе

10 АЯГОЗ

ГДЕ ПОЕСТЬ

Кафе «Еркебулан-3»
(736-й км)
тел.: +7 775 812 58 88

Кафе «Маржан» (765-й км)
тел.: +7 777 989 38 00

Кафе «Сағымдар/Миражи»
(765-й км)

тел.: 8 (72237) 3 50 75,
+7 701 568 42 79

Кемпинг Батыр
ул. Ш. Уалиханова, 51,
тел.: +7 775 822 48 45,
+7 778 828 03 88

Кафе «Истамбул»,
район бул. Абая, 59б,
тел.: +7 778 478 48 49,
+7 701 268 07 29

ГДЕ ОСТАНОВИТЬСЯ

Гостиница «Кемпинг Батыр»,
ул. Ш. Уалиханова, 41,
тел.: +7 778 828 03 88,
+7 775 822 48 45

Гостиница «Құс жолы»,
ул. Кабанбай батыра, 48а,
тел.: +7 701 616 00 10,
+7 775 708 06 09

Гостиница «Аякөз»,
ул. Х. Дуйсенова, 55,
тел.: 8 (72237) 3 04 48,
+7 747 185 01 55

Гостиница «Аягөз»
бульвар Абая, 63,
тел.: +7 775 403 15 40

Гостиница «Алихан»
бульвар Абая, 48а,
тел.: +7 (72237) 3 60 42,
+7 702 915 74 59

Гостиница «Тамаша»
ул. Т. Бигельдинова, 18,
тел.: +7 775 254 46 18

12 ТАСКЕСКЕН

 ГДЕ ПОЕСТЬ
Столовая «Молдир»


13 УРДЖАР

ГДЕ ОСТАНОВИТЬСЯ

Гостиница «Даур»
тел.: +7 777 123 58 88

Гостиница «Шанырак»
тел.: +7 775 759 46 51

Гостиница «Ер-Мад»
тел.: +7 701 594 44 74

 ГДЕ ПОЕСТЬ
Ресторан с летней террасой
«Атамекен»
тел.: 8 (72230) 3 81 42,
+7 705 338 12 72
Ресторан «Даур»
тел.: 8 (72230) 3 52 58

16 МАКАНЧИ


ГДЕ ОСТАНОВИТЬСЯ

Гостиница «Дос»
от 2500 до 5000 тг./сутки,
тел.: 8 (72230) 4 02 06,
+7 775 686 37 09

 ГДЕ ПОЕСТЬ
Кафе «Халида»,
ул. Найманбаева, 81а,
тел.: +7 702 513 96 10
Кафе «Баркытбел»
ул. Кабанбай, 18,
тел.: +7 701 742 23 68


Полезная информация

3 КАЛБАТАУ

 АЗС
«КазМунайГаз» (80, 92, 95, ДТ)
«Гелиос» (80, 92, 95, ДТ)


БАНКИ

Halyk bank, есть банкомат
ул. Алимбетова, 40
тел.: 8 (72347) 6 58 90

 ОЧС Жарминского
района ул. Кабанбая, 3,
тел.: 8 (72347) 6 52 05

7 ЖАРМА ВРАЧЕБНАЯ АМБУЛАТОРИЯ

«Азат», ул. Достык, 134,
тел.: 8 (72347) 6 50 74,
+7 775 280 84 80

 Отдел по ЧС
ул. Достык, 105,
тел.: 8 (72347) 6 55 43

10 АЯГОЗ ЦЕНТРАЛЬНАЯ БОЛЬНИЦА

ул. Рахимова, 1а,
тел.: 8 (7223) 73 54 29


БАНКИ

Halyk bank,
ул. Танибергенова, 31,
бульвар Абая 31Б,
ул. Рахимова, 1а,
тел.: 8 (72237) 3 30 88,
8 8000 8000 59 (09:00-18:00)


АЗС, СТО

«КЭШ» автозапчасти, СТО
ул. Нұрахметова, 69а,
тел.: +7 778 189 07 01


«Тойота» автозапчасти, СТО
ул. Ақтамберды, 78,
тел.: +7 778 929 98 07

92 км
 АЗС «КазМунайГаз»
(АИ 92, АИ 95, ДТ)

12 ТАСКЕСКЕН

 БАНКИ
Halyk bank, есть банкомат
ул. Танибергенова, 31,
тел.: 8 (72237) 3 30 88


13 УРДЖАР

 БАНКИ
Halyk Bank (круглосуточно)
ул. Абылайхана, 139

 БОЛЬНИЦЫ
Урджарская центральная
районная больница
ул. Семушкина, 1б,
тел.: 8 (72230) 3 12 68

17 КАБАНБАЙ
Краеведческий музей
ул. К. Садыкулы, 6,
тел.: 8 (72230) 50174

Пожалуй, из всех маршрутов этот – самый летний. Все здесь так и бушует красками! Инопланетные пейзажи мыса Шекельмес и каньона Киин-Кериш, кристальная вода Сибинских озер, яркие впечатления от легенд о крепости Аблайкит. И, конечно, удивительный заповедный мир Маркаколя. Если лето – это маленькая жизнь, то лучшим отрезком в ней станет поездка в эти прекрасные места.



Усть-Каменогорск – Аблайкит – Сибинские озёра – Таинты – Киин-Кериш – Маркакольский природный заповедник – оз. Маркаколь – Ак-Баур

идеально для:



лучшее время для поездки:

с 1 июня по 30 сентября



устройте красочную фотосессию

на фоне «марсианских» холмов в Киин-Керише!



селфи-точки:

- Крепость-монастырь Аблайкит
- Сибинские озёра
- Памятник Кокжал Барак батыру
- Каньон Киин-Кериш
- Мыс Шекельмес
- Озеро Маркаколь
- Шегал Бархан
- Урочище Ак-Баур



важно:

Какие необходимы документы и как правильно подобрать экипировку для путешествия – смотрите подробнее на стр. 110-111.

6

Усть-Каменогорск – Аблайкит – Сибинские озёра – Таинты – Киин-Кериш – Маркакольский природный заповедник – Маркаколь – Ак-Баур

На авто по ВКО • маршрут # 6

1 **Усть-Каменогорск**
Начало пути – Самарское шоссе.
Последняя АЗС на выезде находится на Самарском шоссе, 102. Работает круглосуточно.

2 После п. Мамай батыр есть поворот направо – в сторону **Аблайкита** и **3 Сибинских озёр**.
3 **Сибинских озёр**.
Чтобы попасть в **15 Ак-Баур** (см. стр. 92), нужно двигаться по Самарскому шоссе до указателя. Эту достопримечательность можно посмотреть на обратном пути.

По пути, слева от дороги, ☕ – кафе «Думан». В меню есть горячее, выпечка и кумыс. 🕒 Режим работы: 7:00 – 23:00. **WC**

Через 2 км стоит указатель «Кумыс», съезд направо от основной трассы. 🏠 Здесь расположена **юрта**, где можно переночевать. Баня, катание на лошадях. тел.: +7 777 706 22 11

После возвращения на основную трассу, через 1 км снова поворот направо – на 🏠 **форелевое хозяйство**, где также можно переночевать. Работает и зимой: дом отапливается. Кухня с посудой, холодильник, горячая и холодная вода. 🏊 В водоёме можно купаться и рыбачить. Прокат рыболовных снастей.

4 **Таргын**
На выезде из села есть кумысхана. Кроме кумыса, здесь ещё продают саумал. 🛒 Мини-магазин, есть беседка.

9 **Переправа Кызыл Ту** (бывш. Казнаковская)
Возле переправы местные жители продают различную копченую рыбу. 🕒 Паром начинает ходить с 6:00 с Курчумской стороны, последний с Самарской стороны – в 21:00. Цены на провоз автомобиля зависят от объема двигателя. Пропускная способность - до 200 машин в сутки. На паром бывает очередь, которая занимает до 2-3 часов. Переправа занимает около 35 минут. На пароме работает ☕ буфет, где можно перекусить. На противоположной стороне есть магазин, в котором готовят свежую выпечку.

11 **12** В 80 км от Курчума есть поворот направо, в сторону с. Аманат. Ориентиром для поездки на **Киин-Кериш** и **Шекельмес** станут столбы электропередачи, пересекающие проезжую часть. Проехав 3 км, нужно взять немного левее и выехать на грунтовую дорогу, и через 12 км вы окажетесь на месте. Чтобы попасть на **мыс Шекельмес** (см. стр. 89), нужно доехать до села Аманат (15 км от Киин-Кериша), перед посёлком повернуть направо.

⚠ В эти места лучше отправляться летом в сухую погоду и с проводником.

УСТЬ-КАМЕНОГОРСК



Маршрут: 451 км
Районы: Уланский, Кокпектинский, Курчумский

5 Верхние Таинты
 Проезжая село Верхние Таинты, остановитесь в придорожном кафе «Жанна», где можно подкрепиться вкусной домашней едой, WC. После села Верхние Таинты дорога петляет, много опасных поворотов.

6 Нижние Таинты
 В 5 км от дороги слева расположено село Нижние Таинты.

На расстоянии 16 км от с. Верхние Таинты есть несколько кафе («Акбастау», «Саяхат»): горячие блюда, выпечка, кумыс, летом – шашлыки.

7 Шубаркайын
 Магазин «Айжан», в конце лета и осенью продают грибы. Медпункт. Дорога после села Шубаркайын идет по ущелью среди гор, серпантин. *Соблюдайте скоростной режим!*

Пантолекарница «Маралёнок» находится в 150 км от г. Усть-Каменогорска по Самарской трассе. На базе есть 1-4-местные номера, 2-3-местные домики от 16000 тг/сут. Процедуры: пантовые ванны, жаровые, фитобочка, пантогематоген. тел.: +7 776 463 80 80

8 Самарское
 Здесь вы сможете остановиться на ночь.

Не доезжая 10 км до с. Каратагай, на повороте дороги справа – серия небольших селеных озер с лечебной грязью. Ориентир – родник с беседками.

11 Каньон Киин-Кериш

Аманат

озеро Зайсан

Чтобы продолжить путь: первый перекресток направо, в сторону переpraвы.

9 Переправа Кызыл Ту (бывш. Казнаковская)

10 Курчум
 Курчум – административный районный центр. Село раскинулось в дельте реки Курчум. Здесь можно купить знаменитые курчумские арбузы. Также местные жители продают маралихинский/пугачевский мед, кумыс и саумал.

11 Киин-Кериш (стр. 88)

12 Шекельмес (стр. 89)
 На фантастических каньонах и хребтах Шекельмеса получаются отличные фотосессии.

13 Маркаколь
 Маркаколь (бывш. Теректы) – село, в котором находится пункт пограничного контроля, нужно иметь с собой документы. Для иностранных граждан необходима пропуски (см. стр. 111) АЗС (АИ 92, ДТ)

⚠ Запаситесь бензином нужно заранее – дальше АЗС нет.

Рахмановские ключи

Бухтарма

Катон-Карагайский природный парк

Выход на маршрут № 1 (см. стр. 8)

Урунхайка



14 Урунхайка
 Урунхайка – село на восточном берегу озера Маркаколь. Через него проходит Старо-Австрийская дорога (см. стр. 16), которая соединяет Катон-Карагайский и Курчумский районы. В селе находится офис и музей Маркокольского заповедника. Есть медпункт и несколько магазинов, где можно найти товары первой необходимости. Также здесь можно приобрести местный мед, грибы и мясо. Есть гостевые дома. Заранее с хозяевами можно договориться о питании.

Маркакольский заповедник

озеро Маркаколь

Маркаколь


Выход на маршрут № 4 (см. стр. 56)

Песчаная дюна Шегал бархан

Зайсан

На авто по ВКО • маршрут # 6

Сибинские озёра



3 *Сибинские озера* расположены в 85 км от Усть-Каменогорска (1-1,5 часа езды от города, дорога асфальтирована). Отдых на Сибинских озерах непременно оценят любители экологического туризма. Добираться в эти места – уже удовольствие: путь сюда украшен живописным ландшафтом гранитных массивов – Аблайкитских гор. Сами озера лежат в «чашах» невысоких гор, принявших причудливые формы. Чем-то они напоминают слоеный пирог. Среди гор пробиваются редкие сосны, кустарники и разноцветные луговые травы. На Сибинах нередко можно встретить целые стайки уток, а еще здесь водятся карпы, щуки, толстолобики и сазаны, так что приезжайте судочками.




В акваторию Сибин входят 5 озер с чистой прозрачной водой.

Первое озеро (Садырколь)


Территория обустроена, есть пирсы, спортивные и детские площадки. Удобно организованы подходы к воде. Лучше ехать на машине с высоким дорожным просветом.

Второе озеро (Торткара) подходит для семейного отдыха. Здесь наиболее комфортные условия и созданы все удобства для туристов с детьми. Здесь есть большой пляж, оборудованы купальные зоны, можно взять напрокат лодки и катамараны. Рабо-





тают колонки с питьевой водой. За порядком и безопасностью следят спасатели.


Берега третьего озера (Шалкар) в пляжный сезон наиболее многолюдны. Именно здесь функционирует муниципальный пляж, куда съезжаются жители региона на выходные. Есть кафе, можно взять напрокат шезлонги и зонтики. А вот питьевую воду придется везти с собой, либо приобретать на месте в торговых палатках. Один из плюсов для отдыхающих – наличие просторной парковки. И неудивительно, что на берегу этого озера построена база любителей подводной охоты.  **Дайвинг-центр «Сибини», т.: +7 771 485 00 85.**

1-2 августа здесь проводится Дайвинг-фестиваль.

На четвертом озере (Коржинколь) устроили уютные деревянные беседки прямо на воде. Беседки соединены между собой пирсом, на котором удобно загорать. Здесь также есть экстремальный комплекс полосы пре-

пятствий, скалодром и обзорная площадка на вершине горы. Работают биотуалеты. Между прочим, подковообразное озеро Коржинколь еще называют «сумка-озеро» (от казахского слова «қоржын» - сумка, которую перекидывали через седло животного).

А вот прибрежную территорию **пятого озера (Караколь)** занимает особо охраняемый природно-ландшафтный заказник. Въезд на автомобиле сюда запрещен.

 **15 июня – открытие пляжного сезона на Сибинских озёрах.**

Лучшее время для поездки на Сибини – с мая по сентябрь. В жаркое время вода на озерах прогревается быстро – можно купаться целый день напролет. Отправляясь сюда, имейте в виду, что плавание на моторных лодках и скутерах на Сибинах запрещено, чтобы не загрязнять воду нефтепродуктами.

БАЗЫ ОТДЫХА:

База отдыха «Ульба»
тел.: +7 705 795 05 55

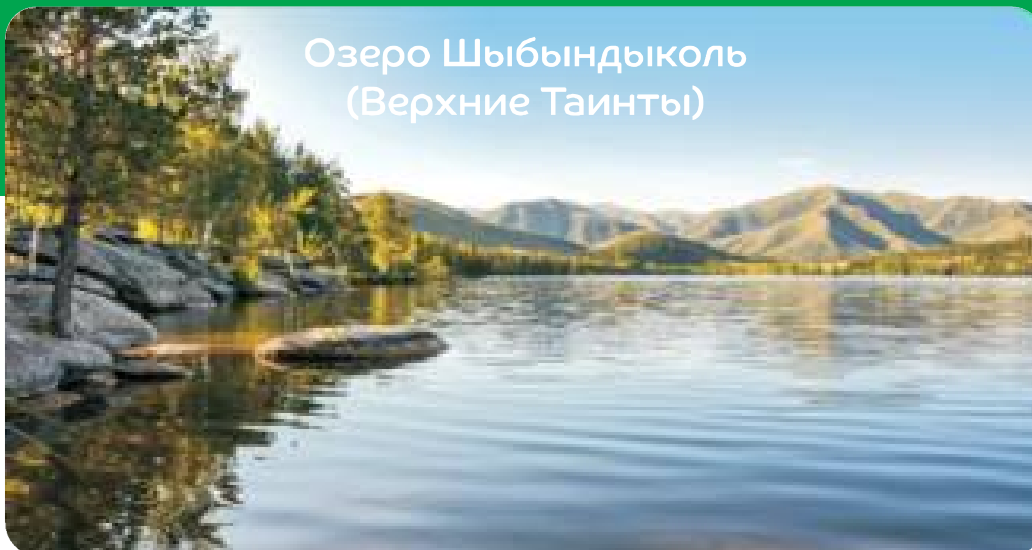
База отдыха «Төр Алтай»
тел.: +7 705 413 04 11,
+7 776 455 2020

Дайвинг-центр «Сибини»
тел.: +7 777 273 97 70

База отдыха «Roza Resort»
тел.: +7 777 232 32 92



Озеро Шыбындыколь (Верхние Таинты)



5 Название «Таинты» вмещает в себя обозначение сразу нескольких объектов. Это и название местности, и название довольно большого села, и название озера.

Озеро Шыбындыколь (Верхние Таинты)

Это живописное место в 90 км от Усть-Каменогорска, у пос. Таинты в Уланском районе. Чтобы добраться до озера, нужно ехать по Самарской трассе до посёлка Верхние Таинты. Повернуть по указателю в посёлок и двигаться до столбов линии электропередач, которые приведут прямо к озеру. Средняя длина озера - 1648 м, ширина - 550 м, глубина 6,7 м. Озеро Шыбындыколь окаймлено довольно высокими горами, которые покрыты пышной вечно-зеленой хвойной растительностью Шыбындынского бора. На склонах много кустарниковых деревьев (рябина, черемуха, маральник). Вода в озере очень чистая, прозрачная, дно песчаное. Здесь установлена водоохран-

ная зона. В жаркий летний день искупаться в прохладной чистой воде - одно удовольствие. На Шыбындыколь будет комфортным отдых с детьми. Кроме того, здесь можно порыбачить. В озере водятся белый амур, карп, окунь, сорожка. Кстати, это место считается самым грибным местом в области. Некоторые туристские фирмы даже организуют так называемые грибные автотуры. На берегу озера находятся действующая коттеджная база отдыха «Малахит» и зона отдыха «Верхние Таинты». Но если Вам больше по душе отдых в палатках, можно проехать на дикий пляж (чтобы попасть на пляж, необходимо, не доезжая до базы «Малахит», свернуть направо). Этому месту стоит посвятить как минимум парутройку дней своего отпуска.


На авто по ВКО • маршрут # 6



База отдыха «Шыбындыколь»

Действующая база отдыха на 100 мест. Расположена в 90 км от г. Усть-Каменогорск в Верхних Таинтах. Окружающие озеро скалистые горы покрыты сосновыми и березовыми перелесками. Вода в озере чистая и теплая. Дома уютные и комфортабельные.

тел.: 8 (7232) 26 12 46, 55 22 60



База отдыха «Малахит»

Гостям предлагают 3-х и 6-местные домики. На базе есть водные аттракционы и детская площадка. Имеются волейбольная, баскетбольная и футбольная площадки, магазин. Действует прокат лодок, катамаранов, а также настольных игр. Заезды длятся от четырех суток и более. В межсезонье возможен и посуточный отдых.

тел.: 8 (7232) 76 55 38, +7 777 146 61 35

Нижние Таинты



6

Озеро Нижние Таинты

Дорога на «Кок-Тау» начинается в 7 км от поворота на Шыбындыколь. По этой дороге следует ехать до села Нижние Таинты. Комплекс «Кок-Тау» находится в одном из самых живописных районов Восточного Казахстана. В ландшафте сочетаются горно-лесные сосновые леса, типчаковые степи и заливные пойменные луга. Здесь часто проходят соревнования по спортивному ориентированию и «охоте на лис». Несомненным достоинством местности является довольно крупный водоем - Таинтинское водохранилище, которое является попу-

лярным местом рыбалки, в том числе подледной. В окрестностях комплекса обитают свыше 30 видов млекопитающих: медведь, лось, косуля, кабан, лисица, заяц, белка и около 70 видов птиц, в том числе беркут, черный аист, журавль-красавка, занесенные в Красную книгу Казахстана. Живительный воздух сосновых лесов насыщен фитонцидами, способствующими повышению общего тонуса организма, а еще в «Кок-Тау» предлагают оздоровительные процедуры на основе алтайских трав и пантов алтайского марала.



База отдыха «Таинты»

База отдыха «Таинты» предлагает своим посетителям семейный отдых на побережье озера Шыбындыколь. Для выбора доступны комфортабельные номера в разной ценовой категории. На базе есть столовая, баня, детская игровая площадка. Можно посоветовать эту базу приверженцам тихого семейного отдыха.

тел.: 8 (7232) 29 33 80, +7 771 305 19 35



Оздоровительный центр «Кок-Тау»

Комплекс, в составе которого 2 комфортабельных корпуса, 2 домика. Всего комплекс может принять до 60 гостей. К услугам отдыхающих - двухкомнатные номера люкс, двух- и трехместные номера со всеми удобствами, 3-разовым питанием, спутниковым ТВ, а также 4-местные коттеджи. На территории комплекса имеется русская баня, финская сауна, караоке-зал, бильярд, настольный теннис, кафе-бар. Действует прокат горных велосипедов, роликовых коньков.

тел.: 8 (7232) 24 04 13, +7 705 186 35 84

Киин-Кериш




11 «Пылающие утесы», «Город духов», «Горделивый красавец», «Марсианские долины» – как только не называют эту потрясающую местность – Киин-Кериш!


Долина знаменитого палеонтологического памятника Киин-Кериш расположена в 94 км от с. Курчум (2 часа пути). Большая часть дороги – грунтовая, поэтому следует соблюдать низкий скоростной режим, но оно того стоит. Фотографии на фоне «пейзажей Марса» получаются просто волшебными!

Лучшее время для прогулки и фотосессии в каньоне – летний солнечный день. Удачные кадры получатся и утром, и днем. Но вы не пожалеете, если задержитесь здесь до вечера. Киин-Кериш завораживает своим видом на закате!

Ландшафт каньона потрясающий: алые, кирпичные, желтые холмы, перемежающиеся белыми солончакowymi пятнами, создают фантастически живописную и мистическую картину. Издали утесы и обрывы урочища похожи на рвущееся на ветру пламя.



Причудливый ландшафт Киин-Кериш образовался в результате эрозии глины. Цветные глины сформировались здесь еще в мезозое, когда на Земле жили динозавры. Возраст урочища геологи оценивают в 15-30 млн лет.



Почва до сих пор хранит костные останки древних позвоночных: крокодилов, черепах, саламандр. А в отложениях Киин-Кериша найдены следы субтропической растительности: пальм, араукарий и магнолий. Это доказывает, что в далёком прошлом здесь был совершенно иной климат.




По насыщенности следами древних эпох Киин-Керишу нет равных среди подобных памятников в Азии и Европе. Между прочим, Киин-Кериш и его окрестности – это единственное место в Зайсанской впадине, где обитают редкие виды животных. Многие из них занесены в Красную книгу Казахстана. Например, сокол-балобан, дрофа и желтый лемминг.



Шекельмес

12 Мыс Шекельмес находится в Курчумском районе на северном берегу озера Зайсан. Расстояние до этого места от автомобильной дороги Курчум – Калжыр через поселок Аманат составляет 52 километра.

Шекельмес представляет собой обширную территорию, состоящую из многочисленных слоев осадочных пород. Великолепные формы и яркая окраска грунта, конусообразные горы урочища напоминают пирамиды или какие-то фантастические нагромождения. Пейзаж и ландшафты мыса Шекельмес создают феерическую, неземную красоту. Давным-давно на этом самом месте бушевал океан Тетис – сейчас об этом могут напомнить только меловые отложения Шекельмеса, которым уже миллионы лет. Урочище ошеломляет своим величием и одновременно безжизненностью. Растительность здесь редкая и малочисленная ввиду засушливого климата.



И тем не менее, здесь можно наблюдать целые семейства больших бакланов и, если повезет, пеликанов, которые нежатся на песчаном берегу.

⚠ Отправляясь сюда, обязательно возьмите достаточно питьевой воды. Хорошо иметь при себе солнцезащитный крем.



В Шекельмес лучше приезжать летом, чтобы не упустить прекрасную возможность покупаться в озере Зайсан.



Маркакольский государственный природный заповедник



www.markakol-zapovednik.kz

13 Курчумский район – территория контрастов. Нигде более не встретишь такого разнообразия природных ландшафтов. Заснеженные вершины гор, дикая тайга, опаленные солнцем равнины. А в центре – заповедное озеро **Маркаколь**.

Здесь же располагается **Маркакольский государственный природный заповедник**, созданный в 1976 году для сохранения и изучения природных комплексов южной части Алтая.

На территории Маркакольского заповедника туристам предлагают увлекательные пешие и автомобильные прогулочные маршруты.



Туристские маршруты

середина мая – начало октября

1

«Малый круг Маркаколь»



6 км 19 км

- Панорама озера с восточной границы заповедника
- Вдоль берега Маркаколь / Широкий Брод-Аскаркино



Около 5 часов

2

«Тропа Маркаколя»



12 км

- Хребет Азу-тау/вдоль берега Маркаколь/Пасека Жуково, вдоль южного побережья оз.Маркаколь.

6 часов 45 мин.



Старо-Австрийская дорога (см. стр.16)

700-летняя лиственница

озеро Маркаколь

Общая площадь заповедника 102 971 га, что составляет 87 % территории Маркакольской котловины. 44,7 % приходится на акваторию озера.

ДОПОЛНИТЕЛЬНЫЕ УСЛУГИ

- Туристский инвентарь
- Инспектор-проводник, экскурсовод
- Стоянка, гостиница
- Предоставление автотранспорта, лошадей.



Госпошлина за посещение заповедника – 0,1 МРП с человека в сутки



Режим работы: 8.00 - 17.00 (пн-пт) круглогодично



ВКО, с. Урунхайка, тел.: 8 (72359) 4 43 19
markakol_oopt@mail.ru
markakol-zapovednik.kz




В этом удивительном месте на протяжении многих лет поддерживается первозданная, девственная природная красота и сохраняются редчайшие виды животных и растений. Это настоящее путешествие в мир природы.

Жемчужина южного Алтая – высокогорное **озеро Маркаколь**, расположенное в альпийской зоне в 1447 метрах над уровнем моря. Площадь его поверхности достигает 455 км², а глубина – 28 м. Маркаколь, окруженный таёжными лесами и прибрежными лугами, окаймляют горные хребты Курчумский и Азутау. Справа от озера расположена гора Самовар: над ней всегда ходят тучи, отсюда и название.


*Флора и фауна окрестностей очень разнообразна и включает в себя более **700 видов растений** и **55 видов млекопитающих**.*

Здесь произрастают ценные лекарственные растения: родиола розовая и маралий корень. Среди охраняемых растений – кедровая сосна, лилия-саранка, алтайский аконит. Многие виды рыб являются «краснокнижными». Основным богатством является ускуч (ленок) – рыба семейства лососевых. Эта рыба в Казахстане водится только в Маркаколе. Рыбалка на озере запрещена.


На берегах озера гнездятся 260 видов птиц, среди которых хищные беркут и филин. Одним из самых удивительных обитателей является черный аист.

 *На озере очень красивые рассветы и закаты. Можно сделать потрясающие снимки.*


Кроме этого, здесь можно встретить редкие виды бабочек, такие как аполлон и махаон. В лесах заповедника живут медведи, маралы, лоси, косули, рыси. А еще соболь, горностай, ласка и даже россомаха. Но что самое необыкновенное, в Маркакольском заповеднике замечали снежного барса.



Из редких животных близ озера отмечена кабарга. Кабарга – очень красивый зверь. Этот мини-олень размером с небольшую собаку. Кроме того, у удивительного животного есть большие клыки, но кабарга вовсе неопасна – она питается только лишайником. Численность ее очень мала, поэтому охота на нее запрещена. Нигде более в Казахстане кабарга не встречается.

 *Маркаколь – самый холодный район Казахстана. В Маркакольской впадине (село Орловка, территория Маркакольского заповедника) зимой была зафиксирована температурная отметка в минус 56 градусов по Цельсию. Среднегодовая температура воздуха здесь считается самой низкой не только в Казахстане, но и на всем Южном Алтае.*





Аблайкит

2 **Аблайкит** – древний буддистский монастырь-крепость, находящийся в 70 км от Усть-Каменогорска, неподалеку от одноименного озера – Аблайкит (район Сибин, расстояние от озера Садырколь – около 1500 м). Первое упоминание о монастыре Аблайкит относят к XVII веку. До наших дней сохранились лишь руины некогда роскошного строения, но его история никого не оставит равнодушным. Считается, что Аблайкитский монастырь был построен джунгарским ханом Аблаем и был разрушен во время междоусобных войн. Предположительно, Аблайкит состоял из трех богато оформленных зданий: высокого храма из белого кирпича, дома лам и небольшой постройки. По

приданию, в храме даже была статуя Будды в человеческий рост. Первые экспедиции нашли здесь множество фрагментов статуй, картины, рукописи на монгольском языке. Но самой ценной находкой стала великолепная библиотека тибетских манускриптов, которая была отправлена в Россию, а затем во Францию для расшифровки. Уникальные рукописи положили начало Азиатскому музею в Санкт-Петербурге. Если вы увлекаетесь археологией, вам непременно стоит посетить это загадочное место.



Сезон посещений:
с мая по октябрь.



Заказать экскурсию можно
в турфирме (см. стр. 110)



Ак-Баур

15 Одним из самых уникальных памятников культуры Рудного Алтая является **урочище Ак-Баур** в Калбинских горах. Расположено в 38 км от города Усть-Каменогорска, в стороне от Самарского шоссе между селами Сагыр и Бестерек. Неолитический храмовый комплекс, датируемый концом III тыс. до н.э., получил свое название по одноименной сопке. Самые яркие впечат-

ления у всех, кто там бывал, оставляет небольшой грот, свод которого покрыт петроглифами.

Символично то, что отверстие «крыши» грота напоминает сердце. Вот где оно – «сердце Алтая»! Памятник включает древнюю обсерваторию с природными ориентирами и целый ряд наскальных изображений, сделанных красной охрой. До наших дней сохранилось около 80 рисунков, изображающих человека, горных козлов, рисунки жилищ, повозок, разнообразных символов и знаков. Росписи подобного цвета больше нигде не встречаются в Восточном Казахстане.



Работает ежедневно с 9:00 до 16:00, с мая по октябрь, без выходных.



Входной билет: 400 тг. – взрослый, 200 тг. – для студентов и пенсионеров при наличии студенческого билета или пенсионного удостоверения, дети до 15 лет – бесплатно. Справки по



тел.: 8 (7232) 54-45-07,
+7 705 135 39 27

Где поесть и остановиться

ШЫБЫНДЫ



ГДЕ ПОЕСТЬ

Кафе «Думан» с 7:00 до 23:00



ГДЕ ОСТАНОВИТЬСЯ

Юрта на 15 человек (есть баня) от 20000 тг/сутки, тел.: +7 777 706 22 11

5

ВЕРХНИЕ ТАИНТЫ



ГДЕ ПОЕСТЬ

Придорожное кафе «Жанна» На расстоянии 16 км кафе «Акбастау», «Саяхат»

8

САМАРСКОЕ



ГДЕ ПОЕСТЬ

Столовая «Людмила» тел.: +7 777 987 02 18

Кафе «Кайнар» тел.: +7 705 417 37 79



ГДЕ ОСТАНОВИТЬСЯ

Гостиница «Баты» ул. Бакраева, 1,

тел.: 8 (72333) 3 01 34, +7 705 502 22 57

Гостиница «Аубакир» ул. Аубакирова, 40, тел.: +7 777 515 68 48

10

КУРЧУМ



ГДЕ ПОЕСТЬ

Кафе «Көкжал» ул. Аблайхана, тел.: 8 (72339) 2 17 67, +7 777 795 18 31

Кафе «Макс», ул. Ибежанова



ГДЕ ОСТАНОВИТЬСЯ

Гостиница «Балдырган» 1200-1700 тг/сутки, ул. Ибежанова, 14, тел.: 8 (72339) 2 14 82, +7 777 742 33 37

Гостиница «Кнеда» 3000 тг/сутки,

ул. Исабекова, 28, тел.: +7 (72339) 2 11 89

Гостиница «Көкжал» от 1500 до 15000 тг/сутки, ул. Аблайхана, тел.: 8 (72339) 2-17-67, +7 777 795 18 31

14

УРУНХАЙКА



ГДЕ ОСТАНОВИТЬСЯ

Гостевой дом «Айтума» от 5000 до 10000 тг/сутки, тел.: 8 777 303 03 88

Гостевой дом (ИП Мустафина) 2500 тг/сутки, тел.: +7 705 566 47 26

Гостевой дом (ИП Касымбеков) 2500-3000 тг/сутки, тел.: +7 705 798 28 44, +7 775 257 90 77

Полезная информация

7

ШУБАРКАЙЫН



Медпункт

(работает с 9.00 до 18.00) тел.: 8 (72333) 2 79 74



Магазин «Айжан»

8

САМАРСКОЕ



МАГАЗИНЫ

Магазин «Олжа» тел.: 8 (72333) 3 27 06

Магазин «Arzan» тел.: +7 747 592 22 21

Магазин «Меркурий» тел.: +7 777 179 07 07



БАНК/БАНКОМАТ

Haluk bank работает банкомат ул. Астана, 96, тел.: 8 (72333) 3 23 56



БОЛЬНИЦА

Больница Кокпектинского района (травмпункт, круглосуточно) ул. Бакраева, 11, тел.: 8 (72333) 3-11-87



БАНК/БАНКОМАТ

Haluk bank ул. Астана, 96, тел.: 8 (72333) 3 23 56



АЗС

АЗС «Регион сервис» (работает круглосуточно) ул. Центральная

АЗС «Титан» (работает круглосуточно) ул.Объездная

Казпочта, почтовое отделение (работает с 9.00 до 18.00) ул. Горохова, 56, тел.: 8 (72333) 3 30 70, +7 777 318 11 21

КУЛЫНЖОН



АЗС

АЗС «Регион сервис» (работает круглосуточно)

10

КУРЧУМ



АЗС, СТО

АЗС (АИ 92, ДТ) ул. Токаева

АЗС «Аргымак» (АИ 92, 95, ДТ), ул. Токаева
АЗС на выезде из райцентра (АИ 92, ДТ)

СТО ИП Жансая тел.: +7 705 496 00 01
СТО ИП Мажибаев тел.: +7 777 993 99 11
СТО ИП Нурсолтанов ул. Токаева, 45



БАНК/БАНКОМАТ

Haluk bank (есть банкомат) ул. Кульбаева, 2а, тел.: 8 800 080 00 59



БОЛЬНИЦА

Курчумская центральная районная больница ул. Захарова, тел.: 8 (72339) 3 10 14



МАГАЗИНЫ, ТОРГОВЫЕ ЦЕНТРЫ

Магазин «Көкжал» ул. Аблайхана

Магазин «Шанс» ул. Аблайхана



Добро пожаловать в край таёжных лесов и альпийских лугов, край сияющих горных вершин и бурных рек. Конечная точка маршрута – Западно-Алтайский заповедник, который почти тридцать лет обеспечивает сохранение уникальной природы и дарит незабываемые впечатления от посещения. Изумительная красота тайги, многообразие её обитателей, богатый растительный мир и величественная стать гор – это именно то место, которое стоит посетить.

Усть-Каменогорск – Риддер – Поперечное – Западно-Алтайский природный заповедник

идеально для:



лучшее время для поездки:

с 1 мая по 15 октября



восхититесь многообразием природы

заповедника: от дремучей черневой и темно-хвойной тайги до высокогорной тундры, от множества ручьев до сказочных каменных останцев и горных озер.



селфи-точки:

- Зимовье
- Поперечное
- Каменная речка



общая
протяжённость
маршрута:
168 км

дорога займёт
от 4-х часов



важно:

Какие необходимы документы и как правильно подобрать экипировку для путешествия – смотрите подробнее на стр.110-111.



Усть-Каменогорск – Риддер – Поперечное – Западно-Алтайский природный заповедник

1 Усть-Каменогорск На выезде из города Усть-Каменогорск – две АЗС. На 7-м км от города есть родник и зона отдыха с беседкой. **WC**



2 Белоусовка На въезде в поселок построен новый **Motel «24 часа»**, 3000-5000 тг/сутки. В номерах есть **WC** и душ. Кафе с домашней кухней. **тел.: +7 705 542 88 71**
АЗС (ДЗ, АИ 92, 95) P



3 Белокаменка Магазин «Продукты», пополнение баланса, 1 км по трассе от Белокаменки – селфи-точка с забавными деревянными фигурками.

4 Секисовка Не доезжая 6 км до села – указатель на Заимку «Богачи». Магазин «Абайхан», пополнение баланса, **WC** кафе, продают мед.

5 Быструха В 10 км от Быструхи – **Эко-отель «Заречье»**, на въезде в Быструху – указатель на «Дом пасечника». В местных магазинах можно купить ягоду, мед и молодой картофель. Кафе «Риддер», **АЗС, WC**



6 Зимовье На въезде, слева от дороги – кафе «Ульяна». Двигаясь через село по трассе, вам встретится кафе «Мухомор», **WC**. Домашняя кухня

На авто по ВКО • маршрут # 7





(главная особенность – грибы, которые лично собирает хозяйка кафе Елена). Также здесь продают сушеные и соленые грибы, варенье, цветочный мёд и забрус. Рядом с кафе уютная летняя площадка, утопающая в зелени и цветах, тел.: +7 777 854 50 08

7 Черемшанка

На местном рынке можно купить всевозможные дары природы: лесные травы и эликсиры, варенье из земляники или малины, соленые и сушеные грибы, калину, кедровые шишки, пихтовое масло, мёд. Рынок работает с утра до вечера.

Кафе «Окраина» на выезде из села, за ж/д переездом, баня, АЗС, WC



Ульба

Ульба – это уже пригородный район Риддера. Здесь находятся база отдыха «Эдельвейс» и гостиница «Ridder Resort Hotel», в которой есть школа снегоходов. Магазины «Лайм», «Имприя». Неподалёку от маршрута сёла: Коноваловка, Верхняя Хариузовка, Лесное.

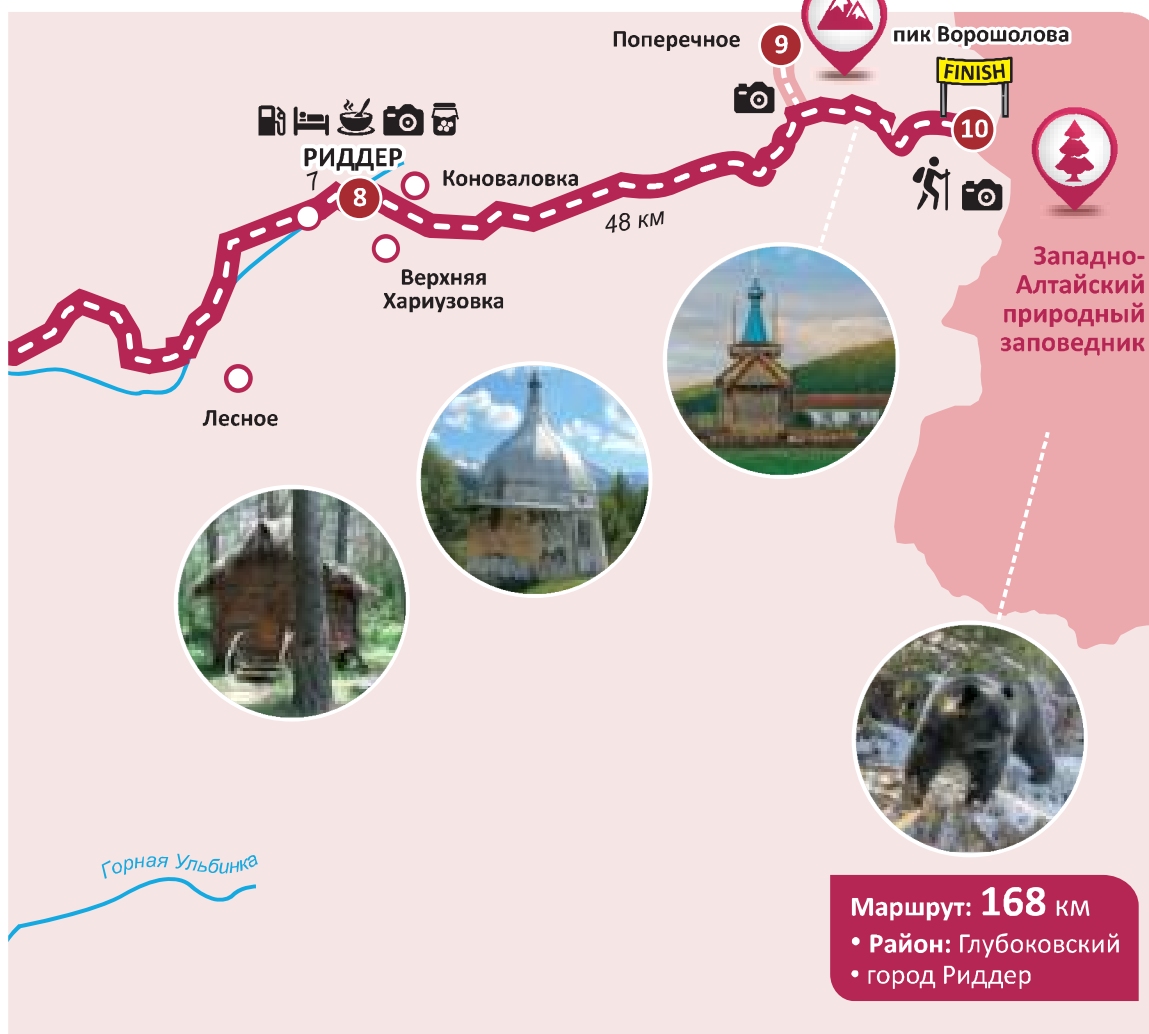
8 Риддер (см. стр. 98)

Риддер – город на Рудном Алтае у подножия Ивановского хребта. Здесь можно погулять по Алтайскому ботаническому саду, заказать в музее экскурсию по городу с более чем 200-летней историей, посетить базар, где продают кедровые орехи и мёд.

9 Поперечное (стр. 105)

Село староверов Поперечное расположено в 30 км от Риддера по дороге в сторону Западно-Алтайского заповедника и границы с Российской Федерацией. Это живописное место у подножия Вышеивановского белка с наивысшей точкой Ивановского хребта высотой 2776 метров н.у.м. (пик Ворошилова). В Поперечном действуют несколько гостевых домов.

10 Западно-Алтайский заповедник находится в 48 км от Риддера (стр. 100)



На авто по ВКО • маршрут # 7

Риддер



8

Риддер

Расположен в горной котловине у подножия Ивановского хребта на Рудном Алтае, в 130 км от г. Усть-Каменогорск. Начало своей истории город берёт с 1786 года, когда Екатериной II был подписан императорский указ об отправке поисковых экспедиций к реке Ульба.




*В этом же году у подножья Ивановского хребта в Змеиногорском уезде горный офицер **Филипп Риддер** разведает крупное свинцово-цинковое месторождение. В 1850 году риддерские руды получили самую высокую оценку на Всемирной Лондонской выставке, а в 1879 году образцы их вошли в коллекцию музея Стокгольмского королевского технического института.*

РИДДЕРСКИЙ ИСТОРИКО-КРАЕВЕДЧЕСКИЙ МУЗЕЙ

Музей получил статус городского историко-краеведческого в 1960 году. Сегодня его посещают не только казахстанцы, но и гости из самых разных уголков мира (Россия, Америка, Австралия, Япония, Корея, Китай, Европа).

В его создании помогали центральные музеи, институты и архивы. Из Алматы, Москвы, Санкт-Петербурга, Омска, Барнаула, Германии были получены фотографии и фотокопии документов, рассказывающих об этапах становления и развития Риддера как промышленного центра Казахстана. Благодаря неустанному труду нескольких поколений музейщиков-краеведов в музее собран и систематизирован обширный пласт научных знаний, позволяющих проследить историю казахстанского Алтая от девонского периода до наших дней. На данный момент экспозиция музея состоит из 33 000

экспонатов. Природные богатства и история Рудного Алтая представлены в трех основных и двух малых залах: зал природы, истории, современного Казахстана, комната 50-х годов XX века, геологическая карта с экспозицией о новых гипотезах происхождения Риддерского рудного поля.



Для жителей и гостей города доступны обзорные и тематические экскурсии по залам музея, а также есть возможность организовать экскурсию по улицам города.



График работы:

в будние дни - 9.00-17.00,

сб - 11.00-16.00, вс - выходной

Вход: взрослый билет - 300 тг.,

с экскурсией – 500 тг., детям в дни

школьных каникул вход бесплатный.


г. Риддер, пр. Независимости, 11

тел.: 8 (72336) 4 26 27, 4 25 27

muzei@bk.ru, www.riddermuseum.kz



Город является конечным пунктом Европейского маршрута Е40 и крайней точкой восточной ветки казахстанских железных дорог (станция «Риддер»).



Риддер славится щедрыми лесными дарами (грибы, орехи, ягоды) и добрыми традициями пчеловодства.



Недалеко от города в селе Лесное у подножия Сержинского хребта расположена уникальная школа-колледж-интернат олимпийского резерва, единственная в Казахстане, которая занимается развитием олимпийских зимних видов спорта - лыжных гонок, биатлона, фристайла, горных лыж, прыжков на лыжах с трамплина. Сегодня Риддер и его окрестности - место притяжения горнолыжников и сноубордистов, покорителей горных вершин и ценителей экотуризма.

АЛТАЙСКИЙ БОТАНИЧЕСКИЙ САД

Создан в 1935 году. Общая площадь – 157,3 га. Современный коллекционный фонд живых растений представлен экспозициями травянистых многолетников природной флоры, цветочно-декоративных многолетников культурной и инорайонной отечественной и мировой флоры, дендрарием и плодово-ягодным садом.



Коллекционный научный фонд Алтайского ботанического сада образуют лекарственные растения, декоративные, пищевые, кормовые растения местной флоры, редкие и исчезающие растения Казахстана.



В Алтайском ботаническом саду насчитывается 1632 вида растений. Кроме видового разнообразия в коллекциях культивируются 1210 сортов и 3556 форм и образцов.



Ботанический сад расположен на юго-восточной окраине г. Риддера, ул. Ермакова, 1
тел.: 8 (72336) 2 02 25
e-mail: altai_bs@mail.ru
www.altaibotsad.kz



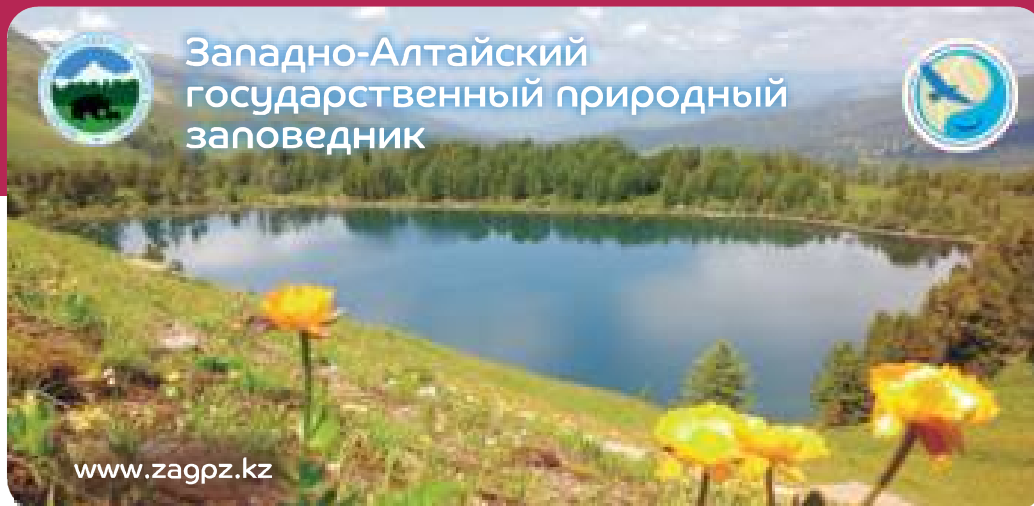
Сезон посещения: май – октябрь
График работы: будние дни – 8.00-17.00, обед 12.00-13.00



Бронирование экскурсий – за один день.
Вход: свободный



Западно-Алтайский государственный природный заповедник



www.zagpz.kz

10 *Западно-Алтайский государственный природный заповедник – уникальный природный объект, включающий в себя несколько растительных поясов: лиственный лес, черневая тайга, темнохвойная тайга, альпийские и субальпийские луга и высокогорная тундра. Здесь обитает 230 видов животных и произрастает 883 вида высших сосудистых растений, 27 из которых занесены в Красную книгу Казахстана.*

В заповеднике разработаны специальные туристские маршруты, в ходе которых появляется редкая возможность наблюдать за сменой ландшафта и экосистем. Административное здание заповедника находится в г. Риддер, ул. Семипалатинская, 9. Именно здесь необходимо получить пропуск в заповедник. А сам заповедник находится в 48 км от Риддера. Выезд с восточной части города по грунтовой дороге. Как подготовиться к поездке - см. стр. 110-111



На авто по ВКО • маршрут # 7





Туристские маршруты


1 «Алешкины стежки»  


 2-3-дневный походный маршрут, позволяющий забыть о городской суете, отвлечься от ежедневных забот и остаться наедине с дикой природой Западного Алтая. Подъем к удивительной красоты озёрам, ночевка в палатках и песни у костра.


2 «Заповедные дали»  

 7-8-часовая экскурсия. Священный кедр-патриарх, исполняющий желания, виды на заповедник с высоты птичьего полета, знакомство с дикой природой.

3 «Эталон Западного Алтая» 

 6-7-часовая прогулка на автомобильном транспорте по заповеднику.

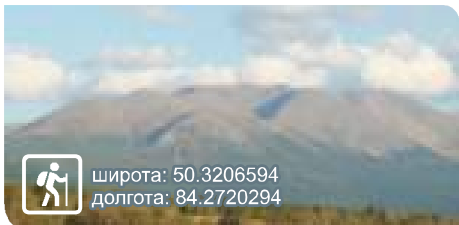
4 «Каменная сказка»  

 однодневная экскурсия Интересный и насыщенный маршрут, позволяющий увидеть всё многообразие заповедника: от дремучей черневой и темнохвойной тайги до высокогорного болота, от множества ручьев до сказочных каменных останцев и горных озер.



Дорога к заповеднику не представляет особой сложности, однако в дождливую погоду лучше путешествовать на автомобиле с высоким дорожным просветом. При въезде в заповедник лучше иметь запас горючего (топлива).






широта: 50.3206594
долгота: 84.2720294

Самая высокая точка Западно-Алтайского заповедника расположена на вершине хребта Холзун – **Линейский белок**. Его высота 2598 метров н.у.м. Холзун является естественной границей между Южным и Западным Алтаем, а также пограничным рубежом между Казахстаном и Россией.




Многим туристам и путешественникам Западно-Алтайский заповедник известен благодаря каменным останцам на вершинах гор на стыке трёх главных хребтов района: Коксуйского, Ивановского и Холзуна. Место, в народе именуемое **«Каменная Сказка»**.



широта: 50.32650500733245
долгота: 84.17552947998048

Заповедники необходимо посещать с инструктором или туроператором.

ка». На площади почти в 16 км² в районе вершины Сказка (2169 м) сосредоточены гранитные останцы причудливой формы, достигающие порой высоты 35 метров. У многих из них есть свои имена: Встречающие солнце, Богатыри, Дельфин, Смотрящий, Ящер, Беседа старцев и другие.



широта: 50.40110500507524
долгота: 84.14051055908205

Небольшая сопка правильной геометрической формы – полусферы, покрытая кедрово-еловым лесом. Вокруг «шапки» пролегает болото, которое особенно подчеркивает **«Шапку Мономаха»** как отдельный объект природы. Это один из реликтовых участков леса, которого не коснулись пожары и другие природные катаклизмы, изменившие растительность всех окрестных участков Линейского хребта. Свое название получила за внешнюю схожесть с царским головным убором.

ДОПОЛНИТЕЛЬНЫЕ УСЛУГИ



Ночевка в туристском домике – от 2500 тг/сутки



Баня – от 1800 тг/чел./час



Аренда палаток – от 500 тг/сут.



Аренда лошади – от 500 тг/час



Транспортные услуги – от 12200 тг



Вход: от 2500 тг + госпошлина за посещение заповедника 0,1 МРП чел./сут. Школьникам скидка 50%



Период посещений: с середины мая до середины октября




Режим работы офиса: ежедневно с 8.00 до 17.00 (обед 12.00-13.00)



тел.: 8 (72336) 4 09 27, 7 00 04,


zagpz@mail.ru  zagpz

@zagpz.vko  www.zagpz.kz




широта: 50.36254665583212
долгота: 83.975028991169923

Идолы. На территории заповедника обнаружено 3 лика, вырезанных на стволах хвойных деревьев. Вероятно, они имеют религиозное происхождение. Находятся объекты на расстоянии около 20 км друг от друга, образуя треугольник.



широта: 50.38403264085903
долгота: 84.11976099014284

Сосна Сибирская (Кедровая) произрастает на хребте Линейский, диаметр основного ствола - 2 м. Высота – 18,5 м. Возраст от **400 до 500 лет**. Дерево регулярно плодоносит. Кедр находится на популярном маршруте заповедника «Заповедные дали». Его видят все посетители тропы и имеют возможность прикоснуться к легенде. Кедр у многих народов Сибири и Алтая считается деревом священным. Недаром в народе говорится «В еловом лесу - работают, в березовом – веселятся, а в кедровом - Богу молятся».



широта: 50.384453007801387
долгота: 84.06583786010744

«Каменная речка» - каменные россыпи ледникового происхождения на западном склоне Линейского хребта. Живописное место, просмотр которого доступен проезжающим по дороге на трех маршрутах заповедника.




широта: 50.27178780378988
долгота: 83.99631500244142

Геоархитектурный комплекс **«Чёрный узел»** - место, где берёт начало река Большой Тургусун. Непрístupные скалистые горы без зеленой растительности, высотой от 2350 метров н.у.м., у подножия которых располагается большое количество озёр ледникового происхождения. «Черный узел» является самым величественным и грозным объектом заповедника. Это место пересечения хребтов, которые как бы связываются в узел. Тургусунский хребет в этом месте выше, чем подходящий к нему Ивановский. Взметнувшись на высоту более 2,5 км он «цепляет» мимо проходящие тучи и облака и поэтому является погодообразующим. Там очень часто идут дожди и гремят грозы, небо мрачное и черное – отсюда и название данного места.




На Ивановском хребте, огибающем город Риддер с востока, возвышаются три пика, **Три брата**, образуя красивейший горный массив, покрытый шапками снега даже летом. Редко, кто не любовался этой каменной мощью и красотой. Известна трогательная легенда о возникновении Трех братьев.

Озеро Кедровое – это моренно-запрудное озеро, одно из самых красивых озёр Ивановского хребта. Берег по моренному валу окружен густым кедровым лесом. Глубина – 20 метров. Из большого количества озер Ивановского хребта Кедровое является самым теплым.




В хорошую погоду на водной глади отражаются роскошные кедровые деревья, берега с очертаниями Каменной сказки и плывущими в вышине облаками. На склоне горы все лето лежит небольшой ледник, который придает особый колорит общей картине.



Река Громотуха протекает между Ивановским хребтом и восточной окраиной Риддера, сливаясь с рекой Тихой, впадает в реку Ульбу. Ледяная горная речка несет свежесть даже летом, а ее бурные воды несутся по порогам Громотушинского ущелья.




широта: 50.5878144
долгота: 84.000179



Река Черная Уба начинается от высокогорного болота Гульбище и протекает между хребтами Коксуйским и Линейским. Река очень сложна для прохождения катамаранами, плотами и рафтами. Один из сложнейших порогов на этой реке называют «Лари».



широта: 50.298194793294876
долгота: 83.83400917053224



Пик Ворошилова является наивысшей точкой Ивановского хребта. Высота пика 2776 м. Еще в советские времена здесь стоял бьюст Ворошилова со шкафчиком, внутри которого туристы прятали записки. Во время перестройки бьюст был сброшен в пропасть. Но традиция оставлять записки на вершинах все еще действует. Под пиком на высоте 1910 м н.у.м. находится очень красивое Подбелковое (Радоновое) озеро, на берегу которого сохранились уникальные высокогорные кедровые деревья.



широта: 50.31510621267078
долгота: 83.84525299072267

Озеро Подбелковое, или Радоновое, находится на Ивановском хребте у подножия пика Ворошилова. Это примерно в 30 км от г. Риддер и в 10 км от с. Поперечное. Радоновым озеро стали называть из-за того, что в начале 1970-х годов Лениногорский полиметаллический комбинат вел поиск новых месторождений драгоценных металлов. В воде радон содержится в мизерных концентрациях, и именно такое его минимальное содержание считается полезным для человека.


Событийный туризм




Макушка лета – время ежегодного **фестиваля «Разнотравие»**. Праздник первого листа Иван-чая, ремесленные мастер-классы и ярмарка, научная площадка, квест «Выживание в тайге», детская анимация, йога и восточная медицина, творческая студия, походы и экскурсии – всё о природе и людях! На пике цветения трав 15 – 19 июля «Берёзовка» принимает гостей. Целебный Алтай ждёт вас!

www.poedem-na-altay.kz

www.qazvoyage.kz

 База отдыха «Берёзовка»

 Berezovka_ridder_vko



Ежегодно в июле в с. Поперечное проходит фольклорно-этнографический **фестиваль «Убинские распевы»**. Программа, как правило, включает: концерт фольклорных коллективов, народные игры и хороводы, выставку-ярмарку изделий мастеров народных промыслов, мастер - классы ремесел, ярмарку фермерских продуктов «Сыр на колёсах» от мастеров по сыроварению, экскурсию по этнографической юрте, выступление поэтов на литературной площадке, а также спортивные состязания и развлекательные игры для детей.



Всю информацию о фестивале можно узнать по тел.: 8 (72336) 4-11-42

В августе на базе отдыха «Громотуха» проходит **фестиваль «Медовый Спас»**, на котором проводят ярмарку меда, выступление народных коллективов, ярмарку мастеров.

Подробности о фестивале по тел.:

+7 777 691 39 00 (Ольга),

+7 777 621 28 31 (Маргарита)

Поперечное



9 **Поперечное**, единственное село на пути следования в Западно-Алтайский заповедник (30 км от г. Риддера), привлечёт любителей сельского туризма.


Старинная таежная деревня стоит в одну улицу, как бы поперек речки Белая Уба (отсюда и название). Это живописное место в чаше Алтайских хребтов. Из села открывается прекрасный вид на Вышеивановский белок (2776 м) – наивысшую точку Ивановского хребта (пик Ворошилова).



Здесь обязательно стоит отведать блюда местной самобытной кухни. Попереченцы, среди которых есть потомки староверов, покажут, как готовить традиционные старинные кушанья и напитки, проведут по наиболее живописным окрестностям, научат заготавливать лечебные травы, покажут самые ягодные и грибные места.

О своей поездке лучше договориться с попереченцами заранее, чтобы они успели подготовиться к встрече.

Именно здесь в середине июля проводится единственный в регионе этно-фолк фести-



валь «Убинские распевы», где можно принять участие в национальных играх и мастер-классах декоративно-прикладного искусства, купить сувениры на ярмарке ремесленников.

Желающие могут посетить местный Дом-Музей в усадьбе Людмилы Михайловны Чумака и АРТИЗБу Марии Лилисон, экспонаты и мастер-классы которых расскажут о быте и традициях старообрядцев.



В Поперечном действуют несколько гостевых домов, остановившись в которых вы можете стать участником экскурсий как близ села, так и по территории Западно-Алтайского заповедника.

Гостевой дом «У Татьяны»: ул. Новая, 13а-1, тел.: +7 705 327 18 03 (WhatsApp)
✉ butvilene@bk.ru, Татьяна Бутвилене
Гостевой дом «АРТИЗБА»:
тел.: +7 777 062 92 49
✉ lilisonmasha@mail.ru, Мария Лилисон
Гостевой дом «Домик лесника»:
ул. Новая, 13, тел.: 8 (72336) 30-134



Лесная Заимка «Богачи»
 Проживание от 27000 тг/сутки, питание – самостоятельное. Лесная Заимка «Богачи» расположена в живописной местности в урочище «Богачи». На территории Заимки протекает река, образуя пруд, в центре которого расположена беседка. Баня. **WC** Туалет на улице. Пешие прогулки, прогулка на ослике, рыбалка на форель, караоке. **Между Михайловкой и Секисовкой (есть указатель), тел.: +7 705 502 22 51**
bogachi_vko bogachi.madcat.kz



База отдыха «Дом пасечника»
 Проживание от 15000 тг/сутки, питание – самостоятельное. На базе расположены два деревянных сруба с верандой и один 2-этажный дом с печью. **WC** Туалет на улице. Рыбалка на пруду, катамаран, пасека, где можно купить ароматный алтайский мед. **5 км по грунтовой дороге от с. Быструха (есть указатель), тел.: +7 777 154 46 85, +7 777 414 36 27**



Эко-отель «Заречье»
 Проживание от 25000 тг/сутки, питание – 8000 тг/сутки. Для размещения гостей предложены шале, уютные номера со всеми удобствами, а также семейные номера с двумя комнатами. Вблизи Заречья протекает речка Убинка. Пешие и конные маршруты, рыбалка, сплавы по

Базы отдыха

реке, квадроциклы/снегоходы, походы и сафари на джипах. **10 км от с. Быструха, тел.: +7 771 743 20 90**
zarechye_ecohotel



База отдыха «Зиновьевка»
 Проживание от 11000 тг/сутки, питание – самостоятельное. База находится в лесу, неподалеку находится горная речка. По территории базы отдыха бегают кролики. Есть свой ослик, конь и овцы. **WC** Душ и туалет в домике. Пешие и конные прогулки, квадроциклы/снегоходы, прокат спортивного инвентаря, баня. **1 км за с. Черемшанка по указателю вправо, тел.: +7 777 232 71 19, +7 705 318 80 52**
zinovjevka



База отдыха «Горняк-Анатау»
 Проживание, 7 номеров от двух до восьми человек в номере. Вместимость 28 чел. Общая кухня (готовят самостоятельно). Русская баня, финская сауна, горнолыжные трассы в 3х км от базы. **Риддер, 4-й р-н, ул. Буровая, 4 тел.: 8 (72336) 4 89 21, +7 777 993 01 31**



Горнолыжная база «Восточный полюс»
 «Восточный полюс» – первый фрирайд комплекс в Казахстане, расположенный в самом сердце западно-алтайского горного массива. Питание в столовой (местная кухня). **WC** Туалет и умывальник в доме. Авто-, вело- и пешие туры, восхождение на гору, ры-

балка, горнолыжные трассы, баня, парилка, игры.

г. Риддер, пос. Белый Луг тел.: +7 777 135 44 45, +7 705 500 01 26
eastpolekz eastpole.kz



База отдыха «Эдельвейс»
 Проживание от 8000 тг/сутки в номерах комфорт и эконом, есть кафе. Есть бугельный подъёмник, бэби-лифт, 3 горнолыжные трассы, прокат инвентаря, каток, кафе, баня, открытые и тёплые беседки, мангалы. Катание на снегоходе, заброска для фрирайда, тёплый бокс для снегоходов, магазин для снегоходчиков.


WC Туалет и душ на этаже и в номерах. Летом: организация одно- и многодневных походов и туров по Западному Алтаю, рафтинг по горным рекам.

г. Риддер, ул. Попова, 11, тел.: +7 777 257 48 57

ridder.baza bazaridder.com



База отдыха «Ridder Hutte»
 Проживание от 9000 до 20000 тг/сут. На базе есть 2-этажный дом на 50 койкомест, баня, беседка для отдыха. Есть столовая. Катание на горных лыжах, снегоходах, сноуборде, фрирайд. С мая по июнь трассы для беговых лыж. База находится на 21 км высокогорной верховой дороги между городом Риддер и горой Алтай (Проходной белок). **Поселок Ульба, «Кедровое Лесничество», тел.: +7 775 376 72 50**



Отель

«RIDDER RESORT HOTEL»

🏠 Проживание от 10000 тг/сут. Номера (эконом, стандарт, полулюкс) на 1-6 человек. 🚽 Туалет в номере.

☕ Лобби-бар, ресторан.

🧘 SPA услуги. Летом – катание на квадроциклах. Горные маршруты на велосипедах, пеший туризм, треккинг. Зимой – катание на снегоходах, в 200 м от базы имеется бугельный подъемник с длиной трассы в 1,5 км.

г. Риддер, ул. Шоссейная, 65, при въезде в город Риддер, тел.: +7 777 055 2222, +7 701 777 28 29

www.ridderresort.kz

📍 ridder_resort_hotel



База отдыха «Синегорье»

🏠 Проживание от 11000 тг/сутки. ☕ Оборудованная кухня. Есть возможность 3-х разового питания в кафе.

База расположена в живописном месте на берегу реки Громотуха в окружении соснового бора. 🚽 Туалет с душем в номере. 🧑‍🚶 Пешие прогулки, туристические походы, прокат спортивного инвентаря и туристского снаряжения, спортивные площадки, настольный теннис, каток, лыжные трассы, батут, тарзанка.

г. Риддер, ул. Сосновый бор, 1, тел.: 8 (7232) 76 81 43, +7 777 201 18 67, dosug-vko.kz



База отдыха «Громотуха»

🏠 Проживание от 8000 тг/сутки, ☕ питание – самостоятельное. Кафе (местность до 130 чел., работает только по банкетам), бунгало

до 130 чел. База расположена в сосновом бору. В зимнее время – 6 домиков с большими террасами, в летнее – 10.

🚽 Туалет на улице.

🧑‍🚶 Конные прогулки, спортивная и детская площадки, футбол, волейбол, баскетбол, баня, массаж, бампербол, иппотерапия. Отличная территория для проведения тимбилдинга. Выездные регистрации брака. В августе проходит фестиваль «Медовый Спас». В конце декабря – «Резиденция Деда Мороза».

г. Риддер, Центральное лесничество,

тел.: +7 777 257 53 23

📍 gromotucha gromotuha.com




База отдыха

«Сосновый бор»

🏠 Проживание от 12000 тг/сутки. База отдыха расположена на берегу р. Громотуха, в самом сердце соснового леса. ☕ Есть доставка еды по меню, оборудованная кухня в доме.

🧑‍🚶 «Сосновый бор» предлагает в летний и зимний период экологический отдых с проживанием в комфортабельных условиях. Русская баня на дровах, летняя беседка, конные прогулки, кароке, катание на снегоходе.

г. Риддер, ул. Сосновый бор, тел.: +7 705 505 34 63



Горнолыжная база

«Stardust Camp»

🏠 Проживание от 12000 тг/сутки, ☕ есть кафе. Горнолыжная база находится у подножия Ивановского хребта, на высоте 935 м на уровне моря.

🚽 Удобства на этаже.

🧑‍🚶 Автоэкскурсии, туры на вездеходе, горнолыжные трассы, подъемник, прокат инвентаря, баня.

г. Риддер, Верхняя Хариузовка, ул. Энергетиков, 1/3, тел.: +7 701 752 05 69

📍 stardustcamp stardustcamp.com



Спортивный комплекс

«Вертикаль»

🏠 Гостиничный комплекс рассчитан на 26 номеров (2- и 6-местные номера), вместимость 90 койко-мест. Расположен в предгорье Ивановского хребта у подножья горы Панорама, на высоте 1000 метров н.у.м. Проживание с 4-разовым питанием от 7500 тг/чел. ☕ Кафе-столовая.

🚽 Туалет и умывальник в номере, душ на этаже.

🧑‍🚶 Досуг: бильярд, настольный теннис, русская баня, футбольное и волейбольное поле, стрельбище, пейнтбол, Освещенные лыжные трассы, тюбинговый подъемник, летний хоккей и бассейн.

г. Риддер, с. Верхняя Хариузовка, тел.: +7 777 315 75 65



Ледник «Динамо»

🏠 Стоимость от 50000 тг/сут. 2 благоустроенных дома на 40 мест находятся на высоте 1350 м н.у.м. Снег на склонах лежит до середины июля.

🧑‍🚶 Досуг: баня, спортивная площадка, походы, канатная дорога; зимой – горнолыжные трассы, трассы для фрирайдеров и скитуров.

6 км от г. Риддер, тел.: +7 707 978 38 05


📍 lednik_dinamo



**База активного туризма
«Берёзовка»**

🏠 Проживание от 2500 тг/сутки, 🍽️ 3-разовое питание от 3500 тг/сутки. База находится на живописной поляне у подножия Ивановского хребта. Рядом протекает горная речка Шумиха. 🚽 Туалет на улице + биотуалет.

🚶 Пешие и конные прогулки, различные туры, сплавы по реке, прокат снаряжения, баня, массаж, мастер-классы по традиционным ремеслам. В июле проходит фестиваль «Разнотравье». **5 км от г. Риддер, тел.: +7 777 410 7735, @ berezovka_ridder_vko poedem-na-altay.kz**



База отдыха «ЛесСнова»

🏠 Расположена в районе горы Три Брата. Проживание от 7000 тг. Один домик на 9 спальных мест и 2 домика (под одной крышей) по 5 спальных мест. 🚽 Туалет на улице. 🚶 Досуг: баня, ски-туры, фрирайд, альпинизм и горный туризм. Доставка до базы с г. Усть-Каменогорск.

Зимой - подъём на снегоходе. **8 км от г. Риддер, тел.: +7777 153 8822 @ lessnova_ridder**



База отдыха «Кедровка»

🏠 Проживание: 15000, 20000, 25000 тг/сутки за дом, в зависимости от вместимости, дома разные: 4-6 мест и 6-8 мест, 🍽️ питание – самостоятельное. База расположена у подножия хребта Ивановский белок. В распоряжении отдыхающих комфортабельные домики и баня. 🚽 Туалет на улице. 🚶 Удобный выход на маршруты Ивановского хребта, лесные прогулки. Зимой: фрирайд, скитуринг. **7 км от с. Коноваловка, тел.: +7 777 708 3719 @ kedrovka2006**



**Альпийский лагерь
«Подбелковое»**


Сезонный палаточный лагерь (июнь - август) расположен по пути следования в Западно-Алтайский заповедник, в районе Подбелкового озера, 1922 м н.у.м. (машины с повышенной проходимостью).

🏠 В лагере предлагаются стационарные палатки (с раскладушками, спальниками), полевая кухня.

🍽️ Организованное питание. Палатки укомплектованы.

🚶 Досуг: баня, прогулки, однодневные радиальные выходы и походы с ночевкой. Прокат: палки для скандинавской ходьбы, фонари, отдельные палатки и др.

32 км от г. Риддер, тел.: 8 (7232) 52 49 12, +7 705 401 93 51 www.qazvoyage.kz



**Поселье
«Серый Луг»**

🏠 Проживание 8000 тг/сутки летом, 10000 тг/сутки зимой с 3-разовым питанием. На базе имеется 4 домика из сруба, расположенные на опушке алтайской тайги. Из окон домов – прекраснейший вид на три вершины: пик Ворошилова, пик САВО, пик Энергетика.

🚽 Туалет на улице.

🚶 Досуг: баня; летом - пешие походы, катание на лошадях, рыбалка на Белой Убе;

зимой - катание на лыжах, ски-туры, прогулка по зимней алтайской тайге.

28 км на восток по гравийной дороге г. Риддер - граница РФ, тел.: 8 (72336) 3 05 57, +7 777 276 10 62 @ serii_lug



База отдыха «Климовка»

🏠 Проживание от 25000 тг./сутки с человека, полный пансион. В стоимость включено: проживание, 4-разовое питание, баня (фитобочка), катание верхом. 11 домиков и уютная столовая на 50 гостей расположены у подножия хребта Ивановский белок, на берегу горной речки Разливанка. 🚽 В VIP домиках - душ и туалет в номере, в остальных - туалет на улице. 🚶 Пешие и конные прогулки, катание на тройке, 3 бани (финская, русская с фитолечебницей и командирская). Охота, футбол, волейбол, детская площадка. **30 км от г. Риддер, тел.: +7 777 230 07 38, +7 777 697 57 17, klimovka.kz @ klimovka_kz**



**Эко-поселье «Черная Уба»,
база отдыха**

🏠 На турбазе 2 домика на 3-4 человека каждый. Один трехкомнатный брусовый дом на 7-8 человек. 🚽 Туалет на улице. 🍽️ Есть столовая (по предварительному заказу). Питание с собой. Территория турбазы находится рядом с Западно-Алтайским заповедником. 🚶 Досуг: 1-, 2-, 3-дневные маршруты с ночевками, групповые туры, наблюдение за птицами и животными (фотоохота). **50 км от г. Риддер, тел.: +7 777 811 13 13, +7 777 748 21 94**



Займка «Васенево»

🏠 На займке имеется 2 гостевых домика на 10 мест. 🚽 Туалет на улице. 🚶 Досуг: баня, рыбалка, пешие прогулки на гору Теремок, к водопаду. **60 км от г. Риддер, вниз по течению Убы, тел.: +7 777 264 17 51**

Где поесть и остановиться

8 РИДДЕР

ГДЕ ОСТАНОВИТЬСЯ

«Алтай», гостиница
5000-18000 тг/сутки,
пр. Независимости, 7,
тел.: 8 (72336) 4-31-56

«Казахстан», гостиница
5000-7000 тг/сутки,
ул. Гоголя, 63,
тел.: 8 (72336) 2 02 22

«Кедр», гостиница
12000-21000 тг/сутки,
ул. Гоголя, 55,
тел.: 8 (72336) 5 83 05
«Гермес», гостиница
2500-9000 тг/сутки,
пр. Независимости, 11,
тел.: 8 (72336) 4 53 03



ГДЕ ПОЕСТЬ

Ресторан «Бульвар» 7 мкр-н,
1/1, тел.: 8 (72336) 2 12 58,
+7 777 654 29 00

Кафе «Городок»
ул. Гагарина, 23б,
тел.: 8 (72336) 2 12 81

Кафе «Донер»

4 мкр-н, 2,
тел.: 8 (72336) 5 88 72

Кафе «Лакомка»
пр. Независимости, 13,
тел.: 8 (72336) 4 46 39

Ресторан «Трапеза»
пр. Независимости, 12,
тел.: 8 (72336) 4 42 81

Полезная информация



ТУРФИРМЫ

«7 ветров»
тел.: +7 777 994 03 50
«PRO.TRAVEL»
тел.: +7 705 508 48 50
«Вояж»:
пр. Независимости, 12,
тел.: +7 777 151 65 07



СУВЕНИРЫ

ТД «Березка»
пр. Независимости,
ТД «Астана»
пр. Независимости, 46/1,
Рынок «Огонек»
ул. Гоголя, 39,
тел.: 8 (72336) 4 43 77



АЗС

КазМунайГаз
ул. Гаражная, 1/1,
Бензоил
ул. Островского, 101/1,
Helios, магазин/автомойка
ул. Островского, 91/4



СТО

ул. Гоголя, 2/2,
тел.: 8 (72336) 4 53 09

БИПЭК Авто

ул. Чапаева, 15,
тел.: 8 (72336) 4 21 21
Автокомплекс «Ультра»
ул. Гагарина, 14/5,
тел.: 8 (72336) 4 01 01



АВТОЭВАКУАТОРЫ

+7 777 154 84 81
+7 705 498 70 70
+7 747 196 34 64



БАНКИ

Евразийский банк
ул. Семеновой, 12-13,
8 (72336) 4 20 55

Halyk Bank

ул. Гэсовская, 14 (до 23:00),
тел.: +7 800 080 00 59

Kaspi Bank

пр. Независимости, 17,
тел.: 9999



БАНКОМАТ КАЗПОЧТА, АО

ул. Ауэзова, 4,
тел.: 8 (72336) 4 42 56



ПУНКТЫ ОБМЕНА ВАЛЮТ

«Магнат», ул. Гоголя, 8,
тел.: 8 (72336) 4 44 77
(круглосуточно)



БОЛЬНИЦЫ

Риддерская городская
больница, ул. Тохтарова, 4а,
тел.: 8 (72336) 2 02 26
Медицинский центр «VITA»
пр. Независимости, 1,
тел.: 8 (72336) 7 01 83
Стоматология «Стоматолог»
ул. М.Ауэзова, 25,
тел.: 8 (72336) 4 29 55



АПТЕКИ

«Центральная»(круглосут.)
ул. Гагарина, 42,
тел.: 8 (72336) 7 00 16
«Биосфера» (до 20:00),
пр. Независимости, 10,
тел.: 8 (72336) 4 13 53



ПОЛИЦИЯ

Отдел внутренних дел
ул. Тохтарова, 8, тел.: 102,
8 (72336) 4 24 24, 4 63 87
Служба спасения - 112



Гиды-экскурсоводы Западно- Алтайского государственного природного заповедника:

тел.: 8 (72336) 4 09 27



Частные гиды-экскурсоводы

Евгений Козьмин, инструктор по сноуборду
и горным лыжам, гид-экскурсовод.
тел.: +7 705 508 81 01

Смола Татьяна Александровна, гид-
экскурсовод. Организацией групп занима-
ется с 2004 г. Пройдено более 20 маршрутов.
Пешие, конные, водные, лыжные походы.
Английский язык - средний уровень. Владеет
ремёслами (берестяное дело, фелтинг)
мастер-классы. тел.: +7 777 410 77 35

Анастасия Ишунина, гид-экскурсовод с
медицинским образованием. Дотошный
практик, исследователь. Анастасия сама
живёт пешими походами, умеет органи-
зовывать их качественно, с соблюдением
мер безопасности и «красиво», с опорой на
достоверные факты рассказывать о нашей
местности. тел.: +7 747 835 40 38

Алексей Григоренко, инструктор по туризму:
горный, лыжный, водный, вело, скаутинг.
Имеет сертификат руководителя туристичес-
ких групп и удостоверение «инструктора
туризма». Проводит сплавы по горным
рекам. тел.: +7 777 350 7779, +7 777 2931674

Сувенирная продукция:

Авторские работы рукодельниц, народные
куклы, вышивка лентой и др.: с. Поперечное;
г. Риддер, ТД «Березка», отдел «Рукодель-
ница». Авторские работы из
бересты Натальи Денисовой:
магазин «Акварель»,
3-й мкрн, 7

Риддерские мастера:

Авторская бижутерия:

Ольга Тарасова, тел.: +7 777 108 95 98

Художественная обработка дерева:

Вячеслав Клишин, тел.: +7 707 511 32 48

Чаши, ковши, вазы из капа от мастеров
декоративно-прикладного искусства:

Евгений Усанов, тел.: +7 705 830 59 79

Юрий Арепьев, тел.: +7 777 357 21 63



Выбирая путешествие с туроператором:

• вам не нужно беспокоиться о поиске транспорта

• нет необходимости детально изучать маршрут
• не нужно заниматься бронированием отелей или гос-

тевых домов

• а если путешествие групповое, то это будет еще и дешевле.



Туроператоры ВКО

г. Усть-Каменогорск

«А-Тур», ул. Виноградова, 10,
т.: +7 701 357 48 98,
8 (7232) 61 26 78,
www.a-tour.kz,
a_tour_ukg,
e-mail: agentstvo_ttz@mail.ru

«Вояж», ул. Чехова 37,
т.: +7 777 753 26 13, 70 55 00,
«Dedeman»,
ул. Пермитина, 11/1,
т.: +7 777 711 31 17
www.qazvoyage.kz,
qazvoyage.kz,
e-mail: irina-o.kz@mail.ru,
gazvoyage.kz@mail.ru

«Империя туризма»,
ул. Бурова 20,
т.: +7 775 950 95 76,
8 (7232) 26 11 08,
www.imper-tour.kz,
imperiya.turizma,
e-mail: imper-tour@mail.ru

«Нурлы Саяхат»,
ул. Казахстан, 84,
т.: +7 771 353 47 59,
+7 777 243 26 95,
e-mail: rahmethan-pk@mail.ru

«Премьер Тур»
ул. Казахстан, 70,
т.: 8 (7232) 70 40 40, 24 44 21,
www.ptour.kz,
ptour_kz,
e-mail: director@ptour.kz

«Amazing Zaisan Travel»

Наб. им. Славского, 16,
т.: +7 707 225 00 64,
8 (7232) 25 19 38,
www.zaisantour.kz/o-nas,
kazakhstan_vip_hunting,
e-mail: y.lane@aikahunt.com

г. Семей

«Пальма тур»
ул. Шакарима, 54,
т.: +7 777 366 79 05,
www.palmatur.kz,
palma_tur_semey,
e-mail: palma-tur@mail.ru

«Togas Intourservice»
ул. Найманбаева, 132
тел.: 8 (7222) 56-63-68
Call center: +7 747 094 11 20
www.togastour.kz
e-mail: togastur@gmail.com
togastour.kz,
togas_travelclub

«Шолпан»
ул. Б. Момышулы, 35
т.: 8 (7222) 52 07 89,
+705 798 14 77,
sholpan_travel_semey
e-mail: sholpan7@mail.ru

«Robin good travel»
ул. Кабанбай Батыра, 29,
т.: 8 (7222) 36 06 60,
www.robingood.kz,
robin_good_travel_semey,
e-mail: semey@robingood.kz

г. Зайсан

«Жибек жолы»
ул. Шаймерден, 81а,
т.: +7 701 154 07 15,
8 (72340) 2 54 48



АРЕНДА ЛОШАДЕЙ

КХ «Айка»
Ахметсалимқызы Аэлига
т.: 8 (7232) 25 19 38

«Алтайские Альпы»
Кабанбай батыра,
160, к. 1,
т.: +7 777 401 53 40,
8 (7232) 49 20 72,
www.alps.altay.kz,
altay_alps,
e-mail: akaz@altay.kz,

«Конный двор на 22 км»
т.: +7 705 507 18 20

Также можно покататься на лошадях во многих пантолежницах (стр. 23-24)



РАФТИНГ

«Raft-Tour»
пр. Независимости, 48,
т.: +7 777 852 48 88,
8 (7232) 22 25 37,
+7 775 950 95 76

На авто по ВКО • Туроператоры

Если вы едете самостоятельно – обязательно подготовьте автомобиль к дальней поездке.



КАК ПОДГОТОВИТЬ АВТОМОБИЛЬ к путешествию



Проведите общий осмотр автомобиля



Проверьте уровень рабочих жидкостей и масла



Продиагностируйте автомобиль на СТО



Отрегулируйте развал-схождение



Проверьте колеса, проведите балансировку



Проверьте комплектацию автомобиля:

- аптечка
- домкрат
- тросс
- знак аварийной остановки
- огнетушитель
- инструменты
- компрессор
- жидкости
- канистра
- «запаска»

УСТЬ-КАМЕНОГОРСК

Где поесть и остановиться

ГДЕ ОСТАНОВИТЬСЯ

DEDEMAN OSKEMEN TAVROS

ул. Пермитина, 11/1,
т.: 20 82 08, 20 82 05,
www.dedeman.com

GOLD STAR, КОМПЛЕКС

ул. Крылова, 86а,
т.: 25 02 46, +7 777 628 51 11

SHINY RIVER, ул. Астана, 8/1,

т.: 76 65 25,
www.shinyriverhotel.kz

ИРТЫШ пр. Ауэзова, 22,

т.: 25 29 33
www.irtyshhotel.kz

УСТЬ-КАМЕНОГОРСК

ул. Кабанбай батыра, 158,

т.: 26 18 00,

www.hotel-oskemen.kz



ГДЕ ПОЕСТЬ

ШАШЛЫКОФФ, гриль-бар

ул. Пермитина, 2,
т.: +7 776 911 30 91, 91 30 91

ОЛИВЬЕ, кафе-столовая

ул. Казахстан, 64
т.: +7 771 540 40 90

ВОСТОК-ЗАПАД, РЕСТОРАННЫЙ ДВОР

ул. Казахстан, 59а,
т.: 26 11 73

МАСЛЕНИЦА, КАФЕ

ул. Кайсенова, 117а,
т.: 25 09 00,

www.pizza-blues.kz

ПИЦЦА БЛЮЗ, КАФЕ

ул. М. Горького, 56,
т.: 24 81 67

ШАФРАН, РЕСТОРАН

ул. Протозанова, 129/1,
т.: +7 771 561 99 99

Полезная информация



АЭРОПОРТ

ул. Бажова, 566, т.: 77 84 84



ОСКЕМЕН-1, ж/д вокзал

Лениногорская, 93/2, т.: 105

www.railways.kz



АВТОВОКЗАЛ

пр. Абая, 8, т.: 70 02 25,

ул. Мызы, т.: 26 93 94,

www.autovokzal.kz

APARU единый call-center такси

т.: 58 41 11, www.aparu.kz

ТРАВМПУНКТ

ГОРБОЛЬНИЦЫ №1

пр. Абая, 18, т.: 75 13 41

АПТЕКА № 212, ул. Независимости, 3, т.: 76 57 02



PRO-ВАЛЮТ, ТОО

ул. Независимости, 5,

т.: 76 54 51

УДАЧА-1, ТОО

ул. Абая, 1/4, т.: 61 66 11

HALYK BANK

ул. Горького, 57а, т.: 56 12 20

KASPI BANK, банкомат

пр. Ауэзова, 28, т.: 99 99



ПРОКАТ ТУРИСТИЧЕСКОГО СНАРЯЖЕНИЯ

VOYAGE, т.: 8 (7232) 52 49 12

CRAZY RIDER, +7 777 858 37 73



МИГРАЦИОННЫЕ СЛУЖБЫ

г. Усть-Каменогорск

ул. Кабанбай батыра, 152

т.: 8 (7232) 23 28 26, 23 28 14

г. Семей, Козбагарова, 22

т.: 8 (7222) 56 48 09, 56 87 39

Между Казахстаном и Россией действует безвизовый режим, для въезда в страну достаточно общегражданского или заграничного паспорта. Теперь гости из соседней страны могут находиться на территории Казахстана без регистрации до 30 дней, а зарегистрировавшись – до 90 суток с даты въезда, после чего следует обратиться в соответствующие органы для оформления временного проживания на территории Казахстана. Регистрация иностранных граждан осуществляется по документам, удостоверяющим личность, и по миграционным картам, полученным при въезде.



При посещении **Катон-Карагайского Национального парка** (www.br.katonkaragai.kz), **Маркальского природного заповедника** (www.markakol-zarovednik.kz) и **Западно-Алтайского заповедника** (www.zagrz.kz) вы выезжаете в Катон-Карагайский, Курчумский, Зайсанский, Урджарский районы и на административную территорию г. Риддер, которые являются пограничными зонами Республики Казахстан с Китайской Народной Республикой и Российской Федерацией. Просим Вас, при въезде в пограничную зону при себе иметь документы, удостоверяющие личность. В случае отсутствия документов взыскивается штраф в размере 5 МРП согласно статье 510. пункт 1 подпункт 1,2. КоАП РК. **Пропуск можно оформить непосредственно в заповедниках либо у аккредитованных туроператоров.**



ЧТО ВЗЯТЬ в поход / поездку в заповедник, национальный парк

Форма одежды - комфортная для ходьбы, не сковывающая движения, дышащая, полностью закрывающая руки и ноги. Кроссовки, полуботинки или трекинговые ботинки с жесткой подошвой и цепким протектором для хорошего сцепления с поверхностью.



Документы



Репеллент от насекомых



Питьевая вода



Нож



Задний рюкзак



Фотоаппарат



Хоба (мягкая сидуха)



Головной убор



Салфетки (туалетная бумага)



Карта и путеводитель



Солнцезащитные очки



Крем от загара



Ветровка, дождевик



Аптечка

Даже если в вашей машине есть система навигации, нужно иметь с собой хорошую карту, или автодорожный атлас, особенно когда вы едете по запутанным сельским дорогам.





УДК 379.8
ББК 65.43
Н12

По заказу «Управления туризма и внешних
связей Восточно-Казахстанской области ВКО»

Редактор Бейсембаева Светлана
Дизайн Кульгускина Динара
Верстка Кульгускина Динара, Адильханов Руслан
Координатор Дроздова Полина
Корректор Ястребова Наталья
Текст Дроздова Лилия, Лазарева Екатерина
Фото А. Артемьев, А. Арзютов, М. Баглан,
Г. Бочкарев, Будников, Т. Бутвилене,
В. Горбатовский, Т. Данилова, С. Елемесов,
И. Жуматаева, Ю. Зинченко, И. Клиновицкая,
А. Кобзев, С. Конурбаев, Ю. Литвинов,
А. Мазницин, А. Охотенко, А. Садилов,
С. Стариков, С. Суров, А. Таран, А. Хрулёва



Н12 На авто по ВКО: путеводитель по Восточному
Казахстану. - Усть-Каменогорск: ИПФ "Артекс", 2020.- 112с.
ISBN 978-601-06-6362-6

Редакция благодарит за предоставленную
информацию и помощь в подготовке издания:

- «Туристский информационный центр ВКО»
- Государственный историко-культурный и литературно-мемориальный заповедник-музей Абая «Жидебай-Борили» www.abay-museum.kz
- РГУ «Западно - Алтайский государственный природный заповедник»
- РГУ «Катон-Карагайский государственный национальный природный парк»
- РГУ «Государственный национальный природный парк «Тарбагатай»»
- РГУ «Маркакольский государственный природный заповедник»
- Санаторий «Рахмановские ключи»,  [rahmanovskie_kluchi](#)
- Туристическая компания «TOGAS INTOURSERVICE»,  [TOGASTOUR.KZ](#)
- Туристическая фирма «Voyage»,  [qazvoyage.kz](#)
- Крестьянское хозяйство «Айка» Аэлиа Ахметсалимкызы
www.kazakhstan-hunting.com
- Туристическая фирма «Chakilev Tour»,  [chakilev.tour](#)

УДК 379.8
ББК 65.43



Идея & дизайн ИПФ «АРТЕКС»
ВКО, г. Усть-Каменогорск, ул. К. Либкнехта, 40
тел. 8 (7232) 25 04 66, +7 777 765 77 04
e-mail: artexu@mail.ru, www.otdyh-vko.kz
www.artexinfo.kz  [artexu](#)  [otdyh_vko](#)

Тираж 5000 экз.
Отпечатано в типографии
«Print House Gerona»
г. Алматы, ул. Сатпаева, 30 А/3, оф. 124

ISBN 978-601-06-6362-6



По заказу ГУ «Управление туризма
и внешних связей Восточно-
Казахстанской области».
Идея & дизайн ИПФ «АРТЕКС».

